


GENEL NÜFUS SAYIMI

20.10.1985

CENSUS OF
POPULATION


TELGRAFLA ALINAN
GEÇİCİ SONUÇLAR

PRELIMINARY CABLE RESULTS



BAŞBAKANLIK DEVLET İSTATİSTİK ENSTİTÜSÜ
PRIME MINISTRY STATE INSTITUTE OF STATISTICS, TURKEY

80




GENEL NÜFUS SAYIMI

20.10.1985

CENSUS OF
POPULATION

TELGRAFLA ALINAN
GEÇİCİ SONUÇLAR

PRELIMINARY CABLE RESULTS



BAŞBAKANLIK DEVLET İSTATİSTİK ENSTİTÜSÜ
PRIME. MINISTRY STATE INSTITUTE OF STATISTICS, TURKEY

Yayın
Publication No : 1151

Devlet İstatistik Enstitüsü Matbaası - Ankara, 27 Ekim 1985 — State Institute of Statistics, Printing Division
MTB : 27203 — 10 500
MTB : 27508 — 5 000

Ö N S Ö Z

Bu yayın; 20 Ekim 1985 Pazar günü Ülkemizde Cumhuriyet döneminde uygulanan 12. Genel Nüfus Sayımı'nın nüfus sayısını gösteren "TELGRAFLA ALINAN GEÇİCİ SONUÇLAR"ını kullanıcılara bir an önce sunulması amacıyla hazırlanmıştır.

Yayında yer alan tablolar; sonuçlar üzerinde ilk değerlendirme yapıldıktan sonra, il ve ilçe düzeyinde, şehir ve köy ayırımına göre ve 1980 Genel Nüfus Sayımı kesin sonuçları ile mukayeseli olarak hazırlanmıştır.

Bu yayının hazırlanmasından sonra, il ve ilçe sayım komitelerince sonradan telgrafla veya yazıyla düzeltme için verilen bilgiler, bu yayında dikkate alınmamıştır.

Vali ve Kaymakamlar; sayım defterlerinin üstüne sayım memurları tarafından sayımı yapılmış ve sayısı tespit edilerek yazılmış olan, kontrol memurlarınca da kontrol edilen ve belirlenen, sayım günü millî sınırlarımız içinde bulunan yerli, yabancı (turistler dahil) bütün nüfusun sayısını, şehir ve köy ayırımına göre Enstitümüze ilk geçici sonuç olarak "TELGRAF"la bildirmişlerdir. Telgrafla alınan bu sonuçlar; önceden hazırlanmış olan bilgisayar programına göre ilk önce bilgisayardan alınmış, daha sonra bu yayın hazırlanmıştır.

1985 Genel Nüfus Sayımı'nın kesin sonuçları; nüfusun coğrafi dağılımını köy ve bütün iller ile bazı büyük ilçelerde mahalle bazında gösteren; "NÜFUSUN SOSYAL VE EKONOMİK NİTELİKLERİ" il yayınları "İDARİ BÖLÜNÜŞ — TÜRKİYE", "NÜFUSUN SOSYAL VE EKONOMİK NİTELİKLERİ — TÜRKİYE" ve "İÇ GÖÇLER" yayınlarıyla kullanıcıların istifadesine, sırasıyla ayrıca sunulacaktır.

1985 Genel Nüfus Sayımı'nın ilk ve geçici sonuçlarının kullanıcılara sunulması vesilesiyle; hazırlık çalışmalarından itibaren sonuçların alınmasına kadar geçen zaman içinde görev yapan; başta Valilere, Vali Yardımcılarına, Kaymakamlara, Belediye Başkanlarına, Muhtarlara, il ve ilçe sayım komiteleri üyelerine, sayım bürosu elemanlarına, il ve ilçe Nüfus ve Vatandaşlık Müdürü ve elemanlarına, nüfus sayımında eğitim görevini yapan eğitimcilere, sayım ve kontrol memurları ile bu sayımda görev almış diğer bütün elemanlara üstün gayret ve çalışmalarından dolayı teşekkür eder, her sayımda olduğu gibi bu sayıma da büyük ilgi gösteren vatandaşlarımıza şükranlarımızı sunarız.

Devlet İstatistik Enstitüsü

PREFACE

This publication has been prepared in order to present the "Preliminary Cable Results" which shows the population numbers of the General Population Census to the users to meet urgent demands.

The tables in the publication have been prepared by the level of province and district centers and sub-districts and villages after having made the preliminary evaluations on the results in comparison with the results of the 1980 General Population Census.

Information which has been given by the Census Committees of provinces and districts in order to have made any changes have not been taken into consideration after preparation of this publication.

Governors and Governors of Districts have sent the preliminary results by cable which indicate the whole population in the national boundaries including the aliens on the bases of urban and rural areas. The results received by cables have been processed by computer, and this publication has been issued accordingly.

The final results of the 1985 General Population Census will be published and presented to the users later according to the publication plan as "THE SOCIAL AND ECONOMIC CHARACTERISTICS OF POPULATION" by provinces, "THE ADMINISTRATIVE DIVISION OF TURKEY", "THE SOCIAL AND ECONOMIC CHARACTERISTICS OF POPULATION OF TURKEY", and "INTERNAL MIGRATION" which will include the distribution of population in the level of villages and in all provinces and in quarters in some large districts.

We would like to take this opportunity to express our gratitude to everyone who is involved in every stage of the census activities, especially to the Governors, Governors of Districts, Mayors, Muhtars, Members of the Census Committees of Provinces and Districts, Members of Census Bureaus, Heads and Members of Population and Citizenship Offices, Trainers, Enumerators, Controllers and to our citizens for their great care and patience.

State Institute of Statistics

İÇİNDEKİLER

CONTENTS

Sayfa—Page

Açıklama	V	<i>Explanatory notes</i>
<u>Tablo No.</u>		<u>Table No.</u>
1. Genel Nüfus Sayımlarına göre Türkiye nüfusu, yıllık nüfus artış oranı, yüzölçümü ve yoğunluğu	1	1. <i>Population of Turkey, annual increase rate, area and density by General Censuses of Population</i>
2. Bölgelere göre nüfus ve yıllık nüfus artış oranı	1	2. <i>Population by regions and annual increase rate</i>
3. İllere göre nüfus ve yıllık nüfus artış oranı	2	3. <i>Population by provinces and annual increase rate</i>
4. İllerin nüfus büyüklüğüne göre sıralanışı ve yıllık nüfus artış oranı	3	4. <i>Rank order of provinces by population and annual increase rate</i>
5. İl merkez belediyelerinin nüfus büyüklüğüne göre sıralanışı ve yıllık nüfus artış oranı	3	5. <i>Rank order of province centers municipalities by population and annual increase rate</i>
6. İlçe merkezlerinin nüfus büyüklüğüne göre sıralanışı ve yıllık nüfus artış oranı	4	6. <i>Rank order of district centers by population and annual increase rate</i>
7. İl ve ilçelere göre nüfus ve yıllık nüfus artış oranı ...	10	7. <i>Population by provinces and districts and annual increase rate</i>

A Ç I K L A M A

EXPLANATIONS

Bir ülkenin nüfusu, insan gücü; o ülkenin sosyal ve ekonomik yapısını ortaya koyan en önemli unsurlardan biridir. Bu sebeple; belirli aralıklarla nüfus sayımlarının yapılması; nüfusun sayısının, coğrafi dağılımının ve niteliklerinin bilinmesi ile zaman içinde gösterdiği değişikliklerin tesbiti ve takibi açısından zorunlu bulunmaktadır.

Bundan evvelki Genel Nüfus Sayımlarında olduğu gibi, bu sayımın amacı da sayım günü ülkemiz sınırları içinde bulunan; büyük, küçük, yerli, yabancı, sivil, asker herkes dahil nüfusun sayısını, başlıca niteliklerini, coğrafi bölgeler ve idari bölünüşe göre dağılımını tam ve doğru olarak tespit etmektir.

Ülkemizde Genel Nüfus Sayımları sonu (0) ve (5) ile biten yıllarda tam sayım olarak uygulanmakta olup, aynı günde başlanıp aynı günde tamamlanmak üzere yapılmaktadır. Nüfus Sayımının sistemi (De Facto) gereği, kişiler sayım günü nerede bulunuyorsa orada sayıma tabi tutulmaktadır. Bu nedenle, yurtdışında yaşayan vatandaşlarımız sayım dışı kalmakta buna karşılık, sayım günü sınırlarımız içinde bulunan yabancı uyruklular sayıma dahil edilmektedir.

1985 Genel Nüfus Sayımı ile ilgili sonuçlar, Enstitümüzce yapılan bir program içinde gerçekleştirilecektir. Bu program gereğince; yerleşim bölgelerine göre, nüfusla ilgili sayısal değerlerin bir an evvel elde edilebilmesi amacıyla, bundan önceki sayımlarda olduğu gibi, bu sayımda da il ve ilçe sayım komitelerince, sayım bittikten sonra Enstitümüze gönderilen telgraf sonuçları, artış veya azalış oranları da belirlenerek, "Geçici Sonuçlar" olarak yayınlanmıştır.

Enstitümüze çekilen telgraflarda; il ve ilçe merkezlerine ait nüfus ayrı, bunlara bağlı bucak ve köylerin toplam nüfusu ayrı olarak gösterilmiştir.

Enstitümüze telgrafla bildirilen nüfus sayısını gösteren sayım sonuçları; 1980 Genel Nüfus Sayımı kesin sonuçları ile analize tabi tutulduktan sonra, iki sayım yılı arasındaki artış oranları birleşik faiz formülü ($P_1 = P_0 \cdot e^{rn}$) ile hesaplanarak tablolara konulmuş ve kullanıcıların istifadesine sunulmuştur.

Population of a country, defined as man power, is the most important component which brings up the social and economic structure of that country. For that reason, it became compulsory to take population censuses at certain time intervals in order to determine and follow the number of population and its geographical distribution and characteristics, in respect to the changes within time.

As it was for the previous population censuses, the aim of this census is to determine the number and certain characteristics of the military, civilian, domestic and alien population within the boundaries of the country on the same day taking into account the distribution of population by geographical regions and administrative divisions.

In Turkey, the quinquennial population censuses are conducted on a single day as complete enumeration in the years ending with (0) and (5). The population is enumerated as a result of the census system (De Facto) at localities where they are physically present on the census day. Our citizens living outside the country are excluded from the coverage of the census where as alien population living within the boundaries of the country are enumerated.

The results of the 1985 population census will be realized relating to the programme prepared by the State Institute of Statistics. According to this programme, to obtain the numerical values of the population by localities urgently, as it happened in the previous censuses, the cable results sent by Province and District Census Committees have been published as "Preliminary Results" with population change ratios.

The population of province and district centers and the total population of subdistricts and villages within the boundaries of those centers are indicated in the cables sent to the SIS.

After comparing the results of the census indicating the numbers of population received by cables with the definite results of the 1980 General Population Census, the population increase rates have been calculated using the compound-interest formula ($P_1 = P_0 \cdot e^{rn}$) and presented to the users.

1 — Genel Nüfus sayımlarına göre Türkiye nüfusu, yıllık nüfus artış oranı, yüzölçümü ve yoğunluğu
Population of Turkey, annual increase rate, area and density by General Censuses of Population

Sayım tarihleri Census dates	Telgrafla alınan geçici sonuçlar Preliminary cable results	Kesin sonuçlar Final results	Yıllık nüfus artış oranı Annual increase rate ‰	İl sayısı Number of provinces	İlçe sayısı Number of districts	Bucak sayısı Number of sub- districts	Köy sayısı Number of villages	Yüz ölçümü Area (Km ²) (1)	Nüfus yoğunluğu Population density
28. 10. 1927	13 636 265	13 648 270	—	63	320	—	40 991	762 736	18
20. 10. 1935	16 115 342	16 158 018	21.10	57	356	809	34 067	762 736	21
20. 10. 1940	17 771 999	17 820 950	19.59	63	370	890	33 134	767 119	23
21. 10. 1945	18 860 222	18 790 174	10.59	63	396	910	33 153	767 119	24
22. 10. 1950	20 934 670	20 947 188	21.73	63	422	947	33 305	767 119	27
23. 10. 1955	24 130 778	24 064 763	27.75	66	493	930	33 857	769 119	31
23. 10. 1960	27 809 831	27 754 820	28.53	67	570	893	34 548	772 091	36
24. 10. 1965	31 391 207	31 391 421	24.62	67	571	898	34 740	774 810	41
25. 10. 1970	35 666 549	35 605 176	25.19	67	572	885	35 110	774 815	46
26. 10. 1975	40 197 669	40 347 719	25.00	67	572	887	35 228	774 815	52
12. 10. 1980	45 217 556	44 736 957	20.65	67	572	887	35 268	774 815	58
20. 10. 1985	51 420 757	—	(2) 27.85	67	580	881	35 119	774 815	66

(1) Yüzölçümler Harita Genel Müdürlüğüne hesaplanmıştır.
(2) 1985 yıllık nüfus artış oranı geçicidir.

(1) The area of Turkey is calculated by the General Directorate of cartography
(2) 1985 Annual rate of increase is preliminary.

2 — Bölgelere göre nüfus ve yıllık nüfus artış oranı
Population by regions and annual increase rate

Bölgeler Regions	1980 Genel Nüfus Sayımı kesin sonuçları 1980 General Census of Population, final results			1985 Genel Nüfus Sayımı geçici sonuçları 1985 General Census of Population, preliminary results			Yıllık nüfus artış oranı Annual increase rate ‰		
	Toplam Total	İl ve İlçe merkezleri nüfusu Population of province and district centers	Bucak ve köyler nüfusu Population of subdis- tricts and villages	Toplam Total	İl ve İlçe merkezleri nüfusu Population of province and district centers	Bucak ve köyler nüfusu Population of subdis- tricts and villages	Toplam Total	İl ve ilçe merkez- leri nüfusu Populati- on of pro- vince and district centers	Bucak ve köyler nüfusu Popu- lation of subdis- tricts and villages
Toplam — Total	44 736 957	21 993 318	22 743 639	51 420 757	27 592 685	23 828 072	27.85	45.36	9.32
1. Trakya Thrace	4 325 306	3 588 013	737 293	5 101 901	4 324 362	777 539	33.03	37.33	10.63
2. Karadeniz kıyısı Black Sea Coast ...	6 225 451	1 761 048	4 464 403	6 752 262	2 221 539	4 530 723	16.25	46.46	2.95
3. Marmara ve Ege kıyı- ları Marmara and Aegean Coast	8 423 493	5 088 289	3 335 204	9 852 161	6 333 737	3 518 424	31.33	43.79	10.70
4. Akdeniz kıyısı Mediterranean Coast	3 934 651	1 969 974	1 964 677	4 731 243	2 608 633	2 122 610	36.87	56.16	15.46
5. Batı Anadolu West Anatolia	3 220 688	1 309 038	1 911 650	3 574 865	1 584 131	1 990 734	20.87	38.15	8.11
6. İç Anadolu Central Anatolia ...	10 967 885	5 338 603	5 629 282	12 463 807	6 636 328	5 827 479	25.57	43.52	6.92
7. Güneydoğu Anadolu South East Anatolia	1 976 400	1 010 744	965 656	2 532 816	1 404 984	1 127 832	49.61	65.87	31.05
8. Doğu Anadolu East Anatolia	5 663 083	1 927 609	3 735 474	6 411 702	2 478 971	3 932 731	24.83	50.31	10.29

Not: 1980 Genel Nüfus Sayımının kesin sonuçları, 1985 Genel Nüfus Sayımı günündeki İdari Bölünüşe göre yeniden düzenlenmiştir.
Note: The final results of the 1980 General Census of Population, have been readjusted according to the administrative division on the census day of 1985.

3 — İllere göre nüfus ve yıllık nüfus artış oranı
Population by provinces and annual increase rate

İller Provinces	1980 Genel Nüfus Sayımı kesin sonuçları 1980 General Census of Population, final results			1985 Genel Nüfus Sayımı geçici sonuçları 1985 General Census of Population, preliminary results			Yıllık nüfus artış oranı Annual increase rate %		
	Toplam Total	İl ve İlçe merkezleri nüfusu Population of province and district centers	Bucak ve köyler nüfusu Population of subdis- tricts and villages	Toplam Total	İl ve İlçe merkezleri nüfusu Population of province and district centers	Bucak ve köyler nüfusu Population of subdis- tricts and villages	Toplam Total	İl ve İlçe merkezleri nüfusu Population of province and district centers	Bucak ve köyler nüfusu Population of subdis- tricts and villages
Toplam — Total	44 736 957	21 993 318	22 743 639	51 420 757	27 592 685	23 828 072	27.85	45.36	9.32
01 Adana	1 485 743	876 752	608 991	1 757 102	1 169 077	588 025	33.55	57.55	-7.01
02 Adıyaman	367 595	116 986	250 609	439 410	159 474	279 936	35.69	61.97	22.13
03 Afyonkarahisar	596 878	191 298	405 580	682 820	237 921	444 899	26.90	43.62	18.51
04 Ağrı	368 009	108 414	259 595	430 843	151 721	279 122	31.53	67.22	14.51
05 Amasya	341 287	128 077	213 210	358 916	149 614	209 302	10.07	31.09	-3.70
06 Ankara	2 855 283	2 299 010	556 273	3 462 880	2 879 157	583 723	38.59	45.00	9.63
07 Antalya	748 706	296 775	451 931	892 246	397 958	494 288	35.08	58.67	17.92
08 Artvin	228 997	46 502	182 495	230 784	58 295	172 489	1.55	45.20	-11.28
09 Aydın	652 488	245 329	407 159	746 992	303 046	443 946	27.05	42.26	17.30
10 Balıkesir	853 177	344 368	508 809	910 061	410 917	499 144	12.91	35.34	-3.84
11 Bilecik	147 001	56 981	90 020	161 387	71 395	89 992	18.67	45.10	-0.06
12 Bingöl	228 702	54 997	173 705	248 849	68 707	180 179	16.89	44.41	7.32
13 Bitlis	257 908	93 757	164 151	303 880	122 967	180 913	32.81	54.24	19.45
14 Bolu	471 751	113 569	358 182	510 241	147 699	362 542	15.69	52.55	2.42
15 Burdur	235 009	85 016	149 993	248 449	99 129	149 320	11.12	30.72	-0.90
16 Bursa	1 148 791	679 401	469 390	1 327 762	844 347	483 415	28.96	43.47	5.89
17 Çanakkale	391 568	126 703	264 865	418 127	148 861	269 266	13.13	32.23	3.30
18 Çankırı	259 928	69 325	190 603	267 322	86 604	180 718	5.61	44.51	-10.65
19 Çorum	569 523	167 273	402 250	606 094	206 557	399 537	12.45	42.19	-1.35
20 Denizli	603 338	205 938	397 400	673 408	252 585	420 823	21.97	40.83	11.45
21 Diyarbakır	778 150	378 578	399 572	941 522	483 494	458 028	38.12	48.92	27.31
22 Edirne	363 286	153 236	210 050	388 932	178 879	210 053	13.64	30.95	0.00
23 Elazığ	440 808	195 017	245 791	493 952	237 446	256 506	22.77	39.37	8.53
24 Erzincan	282 296	95 228	187 068	302 945	115 148	187 797	14.12	37.99	0.78
25 Erzurum	801 809	285 182	516 627	874 969	367 104	507 865	17.46	50.50	-3.42
26 Eskişehir	544 033	346 049	197 984	597 175	404 756	192 419	18.64	31.34	-5.70
27 Gaziantep	808 697	512 918	295 779	953 859	634 523	319 336	33.02	42.55	15.33
28 Giresun	480 083	127 111	352 972	514 824	173 318	341 506	13.97	62.01	-6.60
29 Gümüşhane	275 191	51 404	223 787	298 739	83 213	215 526	16.42	96.34	-7.52
30 Hakkari	155 463	44 118	111 345	187 413	61 878	125 535	37.38	67.66	23.99
31 Hatay	856 271	366 550	489 721	1 034 029	459 069	574 960	37.73	45.01	32.09
32 Isparta	350 116	158 251	191 865	392 773	188 156	204 617	22.99	34.62	12.87
33 İçel	843 931	429 897	414 034	1 047 866	582 529	465 337	43.29	60.77	23.36
34 İstanbul	4 741 890	4 514 249	227 641	5 858 558	5 580 424	278 134	42.29	42.41	40.07
35 İzmir	1 976 763	1 485 630	491 133	2 316 843	1 819 289	497 554	31.75	40.52	2.60
36 Kars	700 238	172 119	528 119	728 734	202 894	525 840	7.98	32.90	-0.86
37 Kastamonu	450 360	99 680	350 680	453 408	125 942	327 466	1.35	46.77	-13.70
38 Kayseri	778 383	407 404	370 979	870 887	496 857	374 030	22.46	39.70	1.64
39 Kırklareli	283 408	118 849	164 559	297 271	135 088	162 183	9.55	25.61	-2.91
40 Kırşehir	240 497	83 965	156 532	261 510	106 531	154 979	16.75	47.61	-1.99
41 Kocaeli	596 600	322 244	274 356	753 406	414 760	338 646	46.67	50.48	42.11
42 Konya	1 562 546	693 983	868 563	1 791 635	870 663	920 972	27.36	45.36	11.72
43 Kütahya	497 089	162 031	335 058	544 937	202 659	342 278	18.38	44.75	4.26
44 Malatya	606 996	266 379	340 617	687 869	325 333	362 536	25.02	39.99	12.47
45 Manisa	941 941	407 254	534 687	1 050 045	480 772	569 273	21.73	33.19	12.54
46 Kahramanmaraş	738 032	281 382	456 650	856 000	354 016	501 984	29.66	45.93	18.93
47 Mardin	564 967	192 085	372 882	694 171	284 346	409 825	41.19	78.45	18.89
48 Muğla	438 145	111 769	326 376	486 233	137 938	348 295	20.83	42.07	13.00
49 Muş	302 406	71 593	230 813	341 749	81 684	260 065	24.46	26.37	23.86
50 Nevşehir	256 933	80 407	176 526	279 361	95 452	183 909	16.74	34.30	8.19
51 Niğde	512 071	146 141	365 930	556 760	168 293	388 467	16.73	28.23	11.95
52 Ordu	713 535	169 820	543 715	763 733	221 621	542 112	13.60	53.25	-0.59
53 Rize	361 258	96 206	265 052	378 760	116 433	262 327	9.46	38.16	-2.07
54 Sakarya	548 747	206 094	342 653	631 000	230 153	400 847	27.93	22.08	31.37
55 Samsun	1 008 113	345 200	662 913	1 123 116	449 856	673 260	21.61	52.96	3.10
56 Siirt	445 483	183 804	261 679	532 058	245 853	286 205	35.52	58.17	17.92
57 Sinop	276 464	57 443	219 021	283 731	74 706	209 025	5.19	52.55	-9.34
58 Sivas	749 610	273 215	476 395	778 959	322 138	456 821	7.68	32.94	-8.39
59 Tekirdağ	360 742	167 270	193 472	399 832	203 778	196 054	20.58	39.48	2.65
60 Tokat	624 768	200 231	424 537	691 605	258 504	433 101	20.33	51.09	3.99
61 Trabzon	731 045	186 580	544 465	817 484	270 987	546 497	22.35	74.64	0.75
62 Tunceli	157 974	36 184	121 790	152 248	44 437	107 811	-7.38	41.09	-24.38
63 Şanlıurfa	602 736	305 741	296 995	884 786	486 115	398 671	76.77	92.74	58.88
64 Uşak	247 224	103 474	143 750	273 916	127 530	146 386	20.51	41.81	3.63
65 Van	468 646	157 214	311 432	573 801	212 462	361 339	40.49	60.23	29.73
66 Yozgat	504 433	124 825	379 608	554 599	157 135	397 464	18.96	46.04	9.19
67 Zonguldak	955 098	312 843	642 255	1 045 181	352 529	692 652	18.03	23.89	15.11

Not: 1980 Genel Nüfus Sayımının kesin sonuçları, 1985 Genel Nüfus Sayımı günündeki İdari Bölünüşe göre yeniden düzenlenmiştir.

Note: The final results of the 1980 General Census of Population, have been readjusted according to the administrative division on the census day of 1985.

4 — İllerin nüfus büyüklüğüne göre sıralanışı
ve yıllık nüfus artış oranı
Rank order of provinces by population
and annual increase rate

5 — İl merkez belediyelerinin nüfus büyüklüğüne
göre sıralanışı ve yıllık nüfus artış oranı
Rank order of province centers municipalities
by population and annual increase rate

Büyük- lük sıra no. Rank order number	İller Provinces	Geçici sonuçlar 1985 Preliminary results	Kesin sonuçlar 1980 Final results	Yıllık nüfus artış oranı Annual increase rate %o
	Genel Toplam	51 420 757	44 736 957	27.85
1	İstanbul	5 858 558	4 741 890	42.29
2	Ankara	3 462 880	2 855 283	38.59
3	İzmir	2 316 843	1 976 763	31.75
4	Konya	1 791 635	1 562 546	27.36
5	Adana	1 757 102	1 485 743	33.55
6	Bursa	1 327 762	1 148 791	28.96
7	Samsun	1 123 116	1 008 113	21.61
8	Manisa	1 050 045	941 941	21.73
9	İçel	1 047 866	843 931	43.29
10	Zonguldak	1 045 181	955 098	18.03
11	Hatay	1 034 029	856 271	37.73
12	Gaziantep	953 859	808 697	33.02
13	Diyarbakır	941 522	778 150	38.12
14	Balıkesir	910 061	853 177	12.91
15	Antalya	892 246	748 706	35.08
16	Şanlıurfa	884 786	602 736	76.77
17	Erzurum	874 969	801 809	17.46
18	Kayseri	870 887	778 383	22.46
19	K. Maraş	856 000	738 032	29.66
20	Trabzon	817 484	731 045	22.35
21	Sivas	778 959	749 610	7.68
22	Ordu	763 733	713 535	13.60
23	Kocaeli	753 406	596 600	46.67
24	Aydın	746 992	652 488	27.05
25	Kars	728 734	700 238	7.98
26	Mardin	694 171	564 967	41.19
27	Tokat	691 605	624 768	20.33
28	Malatya	687 869	606 996	25.02
29	A. Karahisar	682 820	596 878	26.90
30	Denizli	673 408	603 338	21.97
31	Sakarya	631 000	548 747	27.93
32	Çorum	606 094	569 523	12.45
33	Eskişehir	597 175	544 033	18.64
34	Van	573 801	468 646	40.49
35	Niğde	556 760	512 071	16.73
36	Yozgat	554 599	504 433	18.96
37	Kütahya	544 937	497 089	18.38
38	Siirt	532 058	445 483	35.52
39	Giresun	514 824	480 083	13.97
40	Bolu	510 241	471 751	15.69
41	Elazığ	493 952	440 808	22.77
42	Muğla	486 233	438 145	20.83
43	Kastamonu	453 408	450 360	1.35
44	Adıyaman	439 410	367 595	35.69
45	Ağrı	430 843	368 009	31.53
46	Çanakkale	418 127	391 568	13.13
47	Tekirdağ	399 832	360 742	20.58
48	İsparta	392 773	350 116	22.99
49	Edirne	388 932	363 286	13.64
50	Rize	378 760	361 258	9.46
51	Amasya	358 916	341 287	10.07
52	Muş	341 749	302 406	24.46
53	Bitlis	303 880	257 908	32.81
54	Erzincan	302 945	282 296	14.12
55	Gümüşhane	298 739	275 191	16.42
56	Kırklareli	297 271	283 408	9.55
57	Sinop	283 731	276 464	5.19
58	Nevşehir	279 361	256 933	16.74
59	Uşak	273 916	247 224	20.51
60	Çankırı	267 322	259 928	5.61
61	Kırşehir	261 510	240 497	16.75
62	Bingöl	248 849	228 702	16.89
63	Burdur	248 449	235 009	11.12
64	Artvin	230 784	228 997	1.55
65	Hakkari	187 413	155 463	37.38
66	Bilecik	161 387	147 001	18.67
67	Tunceli	152 248	157 974	-7.38

Büyük- lük sıra no. Rank order number	İl merkez belediyeleri Province center municipalities	Geçici sonuçlar 1985 Preliminary results	Kesin sonuçları 1980 Final results	Yıllık nüfus artış oranı Annual increase rate %o
	Genel Toplam	18 276 138	14 752 894	42.83
1	İstanbul (*)	5 494 916	4 445 793	42.37
2	Ankara (*)	2 251 533	1 901 282	33.82
3	İzmir (*)	1 489 817	1 226 060	38.97
4	Adana	776 000	574 515	60.13
5	Bursa	614 133	487 604	46.14
6	Gaziantep	466 302	374 290	43.96
7	Konya	438 859	350 426	45.01
8	Kayseri	378 458	307 280	41.67
9	Eskişehir	367 328	311 557	32.93
10	İçel	314 105	221 661	69.72
11	Diyarbakır	305 259	239 931	48.16
12	Samsun	280 068	198 749	68.60
13	Antalya	258 139	189 439	61.89
14	Erzurum	252 648	190 241	56.74
15	Malatya	251 257	203 893	41.78
16	Kocaeli	236 144	194 641	38.66
17	K. Maraş	212 206	178 557	34.53
18	Şanlıurfa	206 385	149 131	64.98
19	Sivas	197 266	172 864	26.41
20	Elazığ	181 523	150 975	36.85
21	Denizli	171 360	135 373	47.15
22	Trabzon	155 960	108 403	72.75
23	Sakarya	155 041	141 978	17.60
24	Balıkesir	152 402	124 051	41.17
25	Manisa	126 319	105 123	36.74
26	Van	121 306	92 801	53.57
27	Kütahya	120 354	99 436	38.18
28	Zonguldak	119 125	109 044	17.68
29	Hatay	109 233	94 942	28.04
30	İsparta	101 784	85 529	34.80
31	Çorum	96 809	75 726	49.12
32	Aydın	90 483	74 021	40.16
33	A. Karahisar	88 340	74 562	33.91
34	Uşak	88 124	71 469	41.90
35	Edirne	86 739	71 914	37.49
36	Erzincan	82 133	70 982	29.18
37	Ordu	80 850	52 785	85.27
38	Tokat	72 884	60 855	36.08
39	Adıyaman	70 777	53 219	57.02
40	Kars	70 420	58 799	36.07
41	Kırşehir	65 861	49 913	55.45
42	Tekirdağ	63 090	52 093	38.31
43	Giresun	55 756	45 690	39.82
44	Ağrı	54 351	40 532	58.67
45	Burdur	53 806	44 630	37.40
46	Siirt	53 659	42 291	47.61
47	Amasya	53 201	48 066	20.30
48	Bolu	52 055	38 283	61.46
49	Nevşehir	50 506	40 164	45.82
50	Rize	50 156	43 407	28.90
51	Niğde	48 165	40 738	33.49
52	Çanakkale	47 750	39 979	35.52
53	Kastamonu	47 380	35 464	57.94
54	Mardin	44 713	39 137	26.64
55	Muş	43 930	40 989	13.86
56	Yozgat	43 429	36 349	35.59
57	Kırklareli	41 204	36 296	25.37
58	Çankırı	40 856	34 933	31.32
59	Bingöl	37 454	28 146	57.14
60	Bitlis	36 986	27 137	61.93
61	Muğla	31 364	27 392	27.08
62	Gümüşhane	26 011	12 735	142.83
63	Sinop	25 025	18 328	62.29
64	Hakkari	20 650	18 009	27.37
65	Tunceli	19 034	12 859	78.44
66	Artvin	18 737	14 307	53.95
67	Bilecik	18 220	15 126	37.22

Not: 1980 Genel Nüfus Sayımının kesin sonuçları, 1985 Genel Nüfus Sayımı günündeki İdari Bölünüşe göre yeniden düzenlenmiştir.

Note: The final results of the 1980 General Census of Population, have been readjusted according to the administrative division on the census day of 1985.

(*) Büyükşehir Belediye sınırları içindeki nüfusu kapsar.

(*) The population of the metropolitan boundaries are covered.

6. İlçe merkezlerinin nüfus büyüklüğüne göre sıralanışı ve yıllık nüfus artış oranı
Rank order of district centers by population and annual increase rate

Büyük- lük sıra no. Rank order number	İlçe merkezleri District centers	1985 Genel Nüfus Sayımı geçici sonuçları 1985 General Census of Population preliminary results	1980 Genel Nüfus Sayımı kesin sonuçları 1980 General Census of Population final results	Yıllık nüfus artış oranı Annual increase rate ‰	Büyük- lük sıra no. Rank order number	İlçe merkezleri District centers	1985 Genel Nüfus Sayımı geçici sonuçları 1985 General Census of Population preliminary results	1980 Genel Nüfus Sayımı kesin sonuçları 1980 General Census of Population final results	Yıllık nüfus artış oranı Annual increase rate ‰
	Genel Toplam	17 606 519	14 012 778	45.66					
					52.	Kırıkhan (Hatay)	52 444	49 891	9.98
					53.	Nusaybin (Mardin)	52 076	30 982	103.86
1.	Bakırköy (İstanbul)	1 225 834	882 505	65.72	54.	Sincan (Ankara)	51 824	25 133	144.73
2.	Çankaya (Ankara)	638 500	621 208	5.49	55.	Nizip (Gaziantep)	50 640	38 967	52.41
3.	Kadıköy (İstanbul)	573 261	468 217	40.48	56.	Elbistan (K. Maraş) ...	50 250	35 437	69.85
4.	Kartal (İstanbul)	570 669	402 850	69.65	57.	Kozan (Adana)	50 212	42 462	33.53
5.	Şişli (İstanbul)	529 305	467 685	24.75	58.	Silvan (Diyarbakır)	50 180	43 624	28.00
6.	Fatih (İstanbul)	494 119	474 578	8.07	59.	Kadirli (Adana)	47 346	40 643	30.53
7.	Üsküdar (İstanbul)	467 395	354 482	55.30	60.	Ödemiş (İzmir)	47 184	40 736	29.39
8.	Keçiören (Ankara)	442 554	313 701	68.82	61.	Akşehir (Konya)	45 190	40 312	22.85
9.	Altındağ (Ankara)	422 323	377 439	22.47	62.	Düzce (Bolu)	45 111	37 858	35.06
10.	Mamak (Ankara)	379 242	311 228	39.53	63.	Söke (Aydın)	44 823	37 413	36.14
11.	Eyüp (İstanbul)	369 498	326 541	24.72	64.	Lüleburgaz (Kırklareli)	43 426	35 689	39.24
12.	Yenimahalle (Ankara) ...	368 914	277 706	56.80	65.	Erciş (Van)	42 881	27 582	88.25
13.	Karşıyaka (İzmir)	344 000	268 447	49.60	66.	Zile (Tokat)	41 276	30 637	59.61
14.	Kırkkale (Ankara)	320 745	178 401	117.32	67.	Ceylanpınar (Ş. Urfa) ...	40 430	21 679	124.65
15.	Gaziosmanpaşa (İstanbul)	280 633	211 733	56.34	68.	Düziçi (Adana)	39 465	33 907	30.36
16.	Beyoğlu (İstanbul)	251 555	223 360	23.78	69.	Soma (Manisa)	38 970	30 420	49.54
17.	Beşiktaş (İstanbul)	219 998	188 117	31.31	70.	Merzifon (Amasya)	37 401	32 130	30.38
18.	Bornova (İzmir)	199 523	156 832	48.15	71.	Seydişehir (Konya)	37 204	30 065	42.61
19.	İskenderun (Hatay)	173 607	124 824	65.98	72.	Reyhanlı (Hatay)	37 003	31 003	35.38
20.	Tarsus (İçel)	160 150	121 074	55.94	73.	Gemlik (Bursa)	37 000	26 849	64.14
21.	Zeytinburnu (İstanbul)	147 450	124 543	33.77	74.	Bolvadin (A. Karahisar)	35 961	30 599	32.29
22.	Sarıyer (İstanbul)	142 543	110 469	50.98	75.	Ünye (Ordu)	35 452	28 227	45.58
23.	Beykoz (İstanbul)	115 637	99 157	30.75	76.	Şereflikoçhisar (Ankara)	35 054	22 836	85.71
24.	Batman (Siirt)	114 210	86 172	56.34	77.	Tire (İzmir)	34 993	32 291	16.07
25.	Osmaniye (Adana)	107 748	84 212	49.29	78.	Dörtöy (Hatay)	34 819	25 905	59.15
26.	Karabük (Zonguldak) ...	95 500	84 137	25.34	79.	Keşan (Edirne)	34 479	28 884	35.41
27.	Gebze (Kocaeli)	93 238	58 318	93.85	80.	Çarşamba (Samsun) ...	34 388	28 422	38.11
28.	Eminönü (İstanbul)	92 485	93 324	-1.81	81.	Uzunköprü (Edirne) ...	34 122	27 873	40.46
29.	Nazilli (Aydın)	77 568	60 003	51.35	82.	M. Kemalpaşa (Bursa)	33 806	30 141	22.95
30.	Aksaray (Niğde)	77 219	62 927	40.93	83.	Doğubeyazıt (Ağrı)	33 603	23 513	71.41
31.	Ceyhan (Adana)	76 969	57 307	59.60	84.	Suluova (Amasya)	33 300	25 709	51.74
32.	Siverek (Ş. Urfa)	71 593	29 464	177.57	85.	Ergani (Diyarbakır)	33 146	24 218	62.77
33.	Ereğli (Konya)	71 171	56 931	44.65	86.	Anamur (İçel)	32 420	23 025	68.44
34.	Bandırma (Balıkesir) ...	70 105	53 497	54.07	87.	Cizre (Mardin)	32 317	20 003	95.94
35.	Akhisar (Manisa)	68 404	61 492	21.30	88.	Iğdır (Kars)	32 229	24 352	56.05
36.	Turhal (Tokat)	67 395	46 864	72.66	89.	Suruç (Ş. Urfa)	31 438	18 892	101.86
37.	Karaman (Konya)	66 586	51 208	52.52	90.	Alanya (Antalya)	30 850	22 190	65.90
38.	Turgutlu (Manisa)	65 293	55 396	32.88	91.	Dinar (A. Karahisar) ...	30 687	20 869	77.11
39.	Viranşehir (Ş. Urfa)	64 299	40 820	90.87	92.	Kahta (Adıyaman)	30 550	16 397	124.45
40.	Salihli (Manisa)	64 017	51 826	42.25	93.	Tavşanlı (Kütahya)	30 542	23 847	49.49
41.	Kilis (Gaziantep)	61 017	58 335	8.99	94.	Afşin (K. Maraş)	30 369	20 084	82.70
42.	Çorlu (Tekirdağ)	57 586	47 086	40.26	95.	Bayburt (Gümüşhane) ...	30 196	22 578	58.15
43.	Kızıltepe (Mardin)	56 625	30 445	124.11	96.	İslahiye (Gaziantep) ...	30 153	22 255	60.74
44.	Bergama (İzmir)	56 608	34 716	97.79	97.	Fatsa (Ordu)	30 146	22 405	59.35
45.	Gölcük (Kocaeli)	55 732	45 950	38.60	98.	Edremit (Balıkesir)	30 132	27 145	20.88
46.	İnegöl (Bursa)	55 185	45 237	39.76	99.	Alaşehir (Manisa)	29 342	25 611	27.20
47.	Yalova (İstanbul)	54 599	41 823	53.31	100.	Sungurlu (Çorum)	29 018	24 309	35.41
48.	Ereğli (Zonguldak)	54 396	50 105	16.43	101.	Patnos (Ağrı)	29 007	18 184	93.40
49.	Tatvan (Bitlis)	54 109	40 296	58.95	102.	Erbaa (Tokat)	28 770	25 243	26.16
50.	Bafra (Samsun)	53 320	50 213	12.01	103.	Birecik (Ş. Urfa)	28 370	20 081	69.11
51.	Polatlı (Ankara)	52 761	43 530	38.46	104.	Niksar (Tokat)	28 327	23 655	36.05

Not : 1980 Genel Nüfus Sayımının kesin sonuçları, 1985 Genel Nüfus Sayımı günündeki İdari Bölünüşe göre yeniden düzenlenmiştir.
Note: The final results of the 1980 General Census of Population, have been readjusted according to the administrative division on the census day of 1985.

6. İlçe merkezlerinin nüfus büyüklüğüne göre sıralanışı ve yıllık nüfus artış oranı
Rank order of district centers by population and annual increase rate

Büyük- lük sıra no. Rank order number	İlçe merkezleri District centers	1985 Genel Nüfus Sayımı geçici sonuçları 1985 General Census of Population preliminary results	1980 Genel Nüfus Sayımı kesin sonuçları 1980 General Census of Population final results	Yıllık nüfus artış oranı Annual increase rate ‰	Büyük- lük sıra no. Rank order number	İlçe merkezleri District centers	1985 Genel Nüfus Sayımı geçici sonuçları 1985 General Census of Population preliminary results	1980 Genel Nüfus Sayımı kesin sonuçları 1980 General Census of Population final results	Yıllık nüfus artış oranı Annual increase rate ‰
105.	Yerköy (Yozgat)	27 826	21 026	56.04	158.	Malkara (Tekirdağ)	18 780	15 425	39.36
106.	Karacabey (Bursa)	27 283	24 057	25.17	159.	Göksun (K. Maraş) ...	18 557	12 864	73.28
107.	Samandağı (Hatay)	27 264	23 672	28.25	160.	Torbali (İzmir)	18 494	15 422	36.33
108.	Silifke (İçel)	27 023	22 041	40.76	161.	Boyabat (Sinop)	18 476	14 397	49.89
109.	Karapınar (Konya)	26 266	23 825	19.51	162.	Burhaniye (Balıkesir) ...	18 332	15 522	33.28
110.	Develi (Kayseri)	26 155	22 491	30.19	163.	Besni (Adıyaman)	18 260	15 833	28.52
111.	Bismil (Diyarbakır)	26 149	19 059	63.25	164.	Malazgirt (Muş)	18 158	14 381	46.64
112.	Erdemli (İçel)	26 086	21 234	41.16	165.	Terme (Samsun)	18 100	15 628	29.37
113.	Gölbaşı (Adıyaman) ...	25 945	20 390	48.19	166.	Gölbaşı (Ankara).....	18 100	10 491	109.08
114.	Sorgun (Yozgat)	25 792	19 292	58.07	167.	Hınıs (Erzurum)	18 022	10 684	104.57
115.	Bozüyük (Bilecik)	25 262	18 052	67.21	168.	Aliğa (İzmir)	18 001	11 129	96.17
116.	Bartın (Zonguldak)	25 015	20 786	37.04	169.	Yahyalı (Kayseri)	17 994	15 763	26.47
117.	Menemen (İzmir)	24 924	21 832	26.49	170.	Çerçekköy (Tekirdağ) ...	17 883	12 908	65.20
118.	İlgın (Konya)	24 847	16 762	78.72	171.	İskilip (Çorum)	17 761	16 846	10.58
119.	Midyat (Mardin)	24 623	19 951	42.08	172.	Akyazı (Sakarya)	17 700	14 795	35.86
120.	Sarıkamış (Kars)	24 567	22 799	14.94	173.	Elmadağ (Ankara)	17 686	15 111	31.47
121.	Pazarcık (K. Maraş) ...	24 351	20 015	39.22	174.	Biga (Çanakkale)	17 650	16 359	15.19
122.	Çumra (Konya)	24 131	20 919	28.57	175.	Akçaabat (Trabzon) ...	17 552	13 384	54.22
123.	Kaman (Kırşehir)	24 000	19 996	36.50	176.	Havza (Samsun)	17 503	15 569	23.42
124.	Milas (Muğla)	23 538	20 487	27.77	177.	Keskin (Ankara)	17 470	14 633	35.44
125.	Manavgat (Antalya) ...	22 895	14 255	94.76	178.	Gediz (Kütahya)	17 358	13 654	48.00
126.	Orhangazi (Bursa)	22 742	18 733	38.79	179.	Kozluk (Siirt)	17 352	10 157	107.11
127.	Yüksekova (Hakkari) ...	22 433	14 287	90.24	180.	Emirdağ (A. Karahisar)	17 238	14 733	31.41
128.	Safranbolu (Zonguldak)	22 323	19 440	27.66	181.	Kulu (Konya)	17 140	12 093	69.76
129.	Beypazarı (Ankara)	21 920	16 971	51.18	182.	Ardahan (Kars)	17 067	14 912	27.00
130.	Gönen (Balıkesir)	21 860	18 966	28.40	183.	Bayındır (İzmir)	17 027	12 440	62.78
131.	Alaca (Çorum)	21 757	15 649	65.91	184.	Gelibolu (Çanakkale) ...	16 902	14 721	27.63
132.	Urla (İzmir)	21 694	20 176	14.51	185.	Susurluk (Balıkesir)	16 843	15 984	10.47
133.	Yalvaç (Isparta)	21 647	19 750	18.34	186.	Kadınhanı (Konya)	16 800	13 382	45.49
134.	Fethiye (Muğla)	21 300	18 834	24.61	187.	Devrek (Zonguldak) ...	16 789	12 265	62.79
135.	Ayvalık (Balıkesir)	21 250	19 371	18.52	188.	Suşehri (Sivas)	16 682	11 548	73.56
136.	Çayeli (Rize)	21 080	14 926	69.04	189.	Divriği (Sivas)	16 311	14 679	21.08
137.	Beyşehir (Konya)	21 029	15 845	56.61	190.	Oltu (Erzurum)	16 268	12 351	55.09
138.	Bor (Niğde)	20 943	23 104	-19.64	191.	Çay (A. Karahisar)	16 252	11 166	75.07
139.	Kuşadası (Aydın)	20 811	14 734	69.06	192.	Şarkışla (Sivas)	16 225	12 682	49.27
140.	Karamürsel (Kocaeli) ...	20 606	15 174	61.20	193.	Selçuk (İzmir)	16 214	12 775	47.68
141.	Tosya (Kastamonu)	20 510	19 116	14.08	194.	Demirci (Manisa)	16 200	14 538	21.65
142.	Bucak (Burdur)	20 454	18 852	16.31	195.	Hayrabolu (Tekirdağ) ...	16 192	13 938	29.98
143.	Bulancak (Giresun)	20 428	16 089	47.75	196.	Ermenek (Konya)	16 138	12 202	55.92
144.	Kırkağaç (Manisa)	20 415	18 406	20.72	197.	Pasinler (Erzurum)	16 108	19 752	-40.79
145.	Ş. Karahisar (Giresun)	20 332	13 037	88.88	198.	Aybastı (Ordu)	16 043	13 517	34.26
146.	Babaeski (Kırklareli) ...	20 273	18 145	22.18	199.	Kınık (İzmir)	16 012	12 034	57.12
147.	Bahçe (Adana)	20 254	12 366	98.68	200.	Silivri (İstanbul)	15 863	13 763	28.40
148.	Akçakale (Ş. Urfa)	20 223	11 184	118.47	201.	Çermik (Diyarbakır) ...	15 661	9 798	93.80
149.	Vezirköprü (Samsun) ...	20 199	13 482	80.86	202.	Derik (Mardin)	15 623	15 288	4.34
150.	Sandıklı (A. Karahisar)	20 092	16 041	45.03	203.	Muradiye (Van)	15 552	10 321	82.00
151.	Çan (Çanakkale)	20 025	15 137	55.97	204.	Espiye (Giresun)	15 544	9 183	105.26
152.	Osmançık (Çorum)	20 023	15 477	51.51	205.	Silopi (Mardin)	15 533	6 811	164.89
153.	Çubuk (Ankara)	19 535	16 510	33.65	206.	Hekimhan (Malatya) ...	15 517	11 355	62.46
154.	Hendek (Sakarya)	19 528	17 303	24.19	207.	İznik (Bursa)	15 425	13 231	30.69
155.	Serik (Antalya)	19 140	15 955	36.40	208.	Mut (İçel)	15 137	14 025	15.26
156.	Yenişehir (Bursa)	18 848	16 999	20.65	209.	Görece (Giresun)	15 122	7 321	145.08
157.	Vakfikebir (Trabzon) ...	18 780	13 681	63.36	210.	Kağızman (Kars)	15 075	13 236	26.02

Not : 1980 Genel Nüfus Sayımının kesin sonuçları, 1985 Genel Nüfus Sayımı günündeki İdari Bölünüşe göre yeniden düzenlenmiştir.
Note: The final results of the 1980 General Census of Population, have been readjusted according to the administrative division on the census day of 1985.

6. İlçe merkezlerinin nüfus büyüklüğüne göre sıralanışı ve yıllık nüfus artış oranı
Rank order of district centers by population and annual increase rate

Büyük- lük sıra no. Rank order number	İlçe merkezleri District centers	1985 Genel Nüfus Sayımı geçici sonuçları 1985 General Census of Population preliminary results	1980 Genel Nüfus Sayımı kesin sonuçları 1980 General Census of Population final results	Yıllık nüfus artış oranı Annual increase rate ‰	Büyük- lük sıra no. Rank order number	İlçe merkezleri District centers	1985 Genel Nüfus Sayımı geçici sonuçları 1985 General Census of Population preliminary results	1980 Genel Nüfus Sayımı kesin sonuçları 1980 General Census of Population final results	Yıllık nüfus artış oranı Annual increase rate ‰
211.	Gerede (Bolu)	15 066	9 885	84.28	264.	Buldan (Denizli)	11 641	10 939	12.44
212.	Of (Trabzon)	15 058	4 307	250.33	265.	Sapanca (Sakarya)	11 611	10 447	21.13
213.	Gümüşhacıköy (Amasya)	15 049	13 492	21.84	266.	Çaycuma (Zonguldak)...	11 568	9 688	35.47
214.	Kula (Manisa)	14 855	12 780	30.09	267.	Erdek (Balıkesir)	11 555	10 114	26.64
215.	Doğuşehir (Malatya) ...	14 666	10 172	73.18	268.	Bigadiç (Balıkesir)	11 380	8 955	47.93
216.	Adalar (İstanbul)	14 534	18 232	-45.34	269.	Banaz (Uşak)	11 377	8 356	61.72
217.	Maden (Elazığ)	14 502	12 341	32.27	270.	Alucra (Giresun)	11 324	8 823	49.91
218.	Aşkale (Erzurum)	14 460	12 171	34.47	271.	Dursunbey (Balıkesir) ...	11 205	10 293	16.98
219.	Eğirdir (Isparta)	14 300	13 361	13.58	272.	Hopa (Artvin)	11 205	10 212	18.56
220.	Çine (Aydın)	14 207	13 186	14.92	273.	Yatağan (Muğla)	11 193	7 662	75.80
221.	Tonya (Trabzon)	14 083	11 059	48.34	274.	Yunak (Konya)	11 179	7 163	89.02
222.	Hadım (Konya)	14 060	11 079	47.66	275.	Akdağmadeni (Yozgat)	11 177	10 192	18.45
223.	Ardeşen (Rize)	14 030	9 582	76.26	276.	Hassa (Hatay)	11 174	6 317	114.07
224.	Tirebolu (Giresun)	14 027	9 983	68.02	277.	Tavas (Denizli)	11 172	10 373	14.84
225.	Yumurtalık (Adana) ...	13 946	2 444	348.31	278.	Reşadiye (Tokat)	11 162	5 640	136.53
226.	Yeşilhisar (Kayseri) ...	13 895	10 512	55.80	279.	Şeşaatli (Yozgat)	11 140	7 670	74.65
227.	Pınarbaşı (Kayseri)	13 677	10 503	52.81	280.	Ahlat (Bitlis)	11 138	10 422	13.29
228.	Araklı (Trabzon)	13 564	8 250	99.44	281.	Kelkit (Gümüşhane) ...	11 114	7 081	90.16
229.	Şırnak (Siirt)	13 509	10 997	41.15	282.	Pazar (Rize)	11 091	10 206	16.63
230.	Zara (Sivas)	13 410	10 267	53.41	283.	Geyve (Sakarya)	11 049	9 126	38.24
231.	Simav (Kütahya)	13 261	10 723	42.49	284.	Pınarhisar (Kırklareli)	11 038	10 679	6.61
232.	Bünyan (Kayseri)	13 250	12 930	4.89	285.	Solhan (Bingöl).....	11 021	7 153	86.45
233.	Dalaman (Muğla).....	13 157	6 915	128.65	286.	Hafik (Sivas)	11 018	8 615	49.21
234.	Boğazlıyan (Yozgat) ...	13 155	10 827	38.95	287.	Kızılcahamam (Ankara)	11 011	8 620	48.96
235.	Sürmene (Trabzon)	13 152	10 075	53.30	288.	Gölköy (Ordu)	10 909	12 158	-21.68
236.	Yıldızeli (Sivas)	13 110	11 115	33.02	289.	Bulanık (Muş)	10 870	9 140	34.67
237.	Bodrum (Muğla)	13 087	9 799	57.87	290.	Çivril (Denizli)	10 802	9 343	29.02
238.	Alaçam (Samsun)	13 031	11 402	26.71	291.	Çifteler (Eskişehir)	10 781	9 809	18.90
239.	Kurtalan (Siirt)	12 889	10 442	42.11	292.	Bozova (Ş. Urfa)	10 759	5 597	130.70
240.	Sarayköy (Denizli)	12 790	11 042	29.39	293.	Lice (Diyarbakır)	10 722	8 298	51.26
241.	Akçadağ (Malatya)	12 682	9 548	56.77	294.	İdil (Mardin)	10 570	6 202	106.63
242.	Eleşkirt (Ağrı)	12 666	10 083	45.61	295.	Mucur (Kırşehir)	10 537	9 205	27.03
243.	Ortaköy (Niğde)	12 576	8 920	68.70	296.	Ezine (Çanakkale)	10 452	9 357	22.13
244.	Başkale (Van)	12 538	9 770	49.89	297.	Nallıhan (Ankara)	10 373	9 751	12.37
245.	Adilcevaz (Bitlis)	12 527	10 342	38.33	298.	Hani (Diyarbakır)	10 335	8 077	49.30
246.	Korgan (Ordu)	12 483	11 076	23.92	299.	Çeşme (İzmir)	10 332	8 200	46.22
247.	Kemalpaşa (İzmir)	12 451	10 184	40.20	300.	Hilvan (Ş. Urfa)	10 286	5 635	120.36
248.	Horasan (Erzurum)	12 357	10 208	38.21	301.	Çatalca (İstanbul)	10 242	7 988	49.71
249.	Germencik (Aydın)	12 345	9 569	50.94	302.	Sarayönü (Konya)	10 193	8 627	33.36
250.	Elmalı (Antalya)	12 291	11 816	7.88	303.	Gazipaşa (Antalya)	10 163	7 991	48.09
251.	Mudanya (Bursa)	12 169	10 606	27.49	304.	Vize (Kırklareli)	10 122	9 730	7.90
252.	Türkoğlu (K. Maraş) ...	12 162	8 493	71.81	305.	Kangal (Sivas)	10 120	6 577	86.19
253.	Karasu (Sakarya)	12 141	10 157	35.69	306.	Tomarza (Kayseri)	10 097	8 837	26.66
254.	Kumluca (Antalya)	12 131	7 977	83.84	307.	Havran (Balıkesir)	10 092	8 067	44.79
255.	Araban (Gaziantep).....	12 081	8 213	77.18	308.	Karakoçan (Elazığ) ...	10 084	6 491	88.11
256.	Senirkent (Isparta)	12 046	8 333	73.70	309.	Sivrihisar (Eskişehir) ...	10 073	9 541	10.85
257.	Cihanbeyli (Konya) ...	12 022	10 669	23.88	310.	Eşme (Uşak)	10 055	8 844	25.67
258.	Akçakoca (Bolu)	12 017	9 639	44.10	311.	Şuhut (A. Karahisar) ...	10 052	8 116	42.79
259.	Korkuteli (Antalya) ...	11 905	10 615	22.94	312.	Muratlı (Tekirdağ)	10 050	8 819	26.13
260.	Taşköprü (Kastamonu)	11 899	8 559	65.89	313.	Kumru (Ordu)	10 045	6 911	74.79
261.	Saruhanlı (Manisa)	11 868	10 356	27.26	314.	Koçarlı (Aydın)	10 032	5 811	109.21
262.	Saray (Tekirdağ)	11 802	10 101	31.13	315.	Genç (Bingöl)	10 028	7 704	52.73
263.	Emet (Kütühya)	11 708	8 218	70.79	316.	Sarıkaya (Yozgat)	10 016	7 377	61.16

Not : 1980 Genel Nüfus Sayımının kesin sonuçları, 1985 Genel Nüfus Sayımı günündeki İdari Bölünüşe göre yeniden düzenlenmiştir.
Note: The final results of the 1980 General Census of Population, have been readjusted according to the administrative division on the census day of 1985.

6. İlçe merkezlerinin nüfus büyüklüğüne göre sıralanışı ve yıllık nüfus artış oranı
Rank order of district centers by population and annual increase rate

Büyük- lük sıra no. Rank order number	İlçe merkezleri District centers	1985 Genel Nüfus Sayımı geçici sonuçları 1985 General Census of Population preliminary results	1980 Genel Nüfus Sayımı kesin sonuçları 1980 General Census of Population final results	Yıllık nüfus artış oranı Annual increase rate ‰	Büyük- lük sıra no. Rank order number	İlçe merkezleri District centers	1985 Genel Nüfus Sayımı geçici sonuçları 1985 General Census of Population preliminary results	1980 Genel Nüfus Sayımı kesin sonuçları 1980 General Census of Population final results	Yıllık nüfus artış oranı Annual increase rate ‰
317.	Doğanhisar (Konya) ...	10 014	7 722	51.98	370.	Yeşilyurt (Malatya)	7 771	7 146	16.77
318.	Gürün (Sivas)	10 011	9 492	10.65	371.	Çınar (Diyarbakır)	7 746	6 115	47.29
319.	Mazıdağı (Mardin)	10 006	7 938	46.30	372.	İncesu (Kayseri)	7 726	6 932	21.69
320.	İspir (Erzurum)	9 821	7 257	60.51	373.	İnebolu (Kastamonu) ...	7 715	7 163	14.85
321.	Keçiborlu (Isparta)	9 620	7 705	44.39	374.	Ulubey (Ordu)	7 713	6 399	37.35
322.	Oğuzeli (Gaziantep) ...	9 620	7 847	40.74	375.	Taşova (Amasya)	7 660	6 395	36.10
323.	Sındırgı (Balıkesir)	9 533	9 078	9.78	376.	Eskipazar (Çankırı)	7 654	5 007	84.88
324.	Gördes (Manisa)	9 503	8 402	24.63	377.	Gülnar (İçel)	7 608	6 837	21.37
325.	Ayancık (Sinop)	9 500	8 257	28.05	378.	Ilgaz (Çankırı)	7 606	5 612	60.81
326.	Gevaş (Van)	9 470	7 410	49.06	379.	Kozaklı (Nevşehir)	7 554	6 826	20.27
327.	Sarıgöl (Manisa)	9 427	7 939	34.36	380.	Osmaneli (Bilecik)	7 517	6 246	37.05
328.	Marmaris (Muğla)	9 380	7 725	38.82	381.	Gerze (Sinop)	7 410	6 327	31.60
329.	Keşap (Giresun)	9 326	5 836	93.75	382.	Derinkuyu (Nevşehir) ...	7 393	6 591	22.97
330.	Şiran (Gümüşhane)	9 325	6 014	87.72	383.	Kulp (Diyarbakır)	7 325	5 619	53.03
331.	Avanos (Nevşehir)	9 307	8 927	8.34	384.	Baskil (Elazığ)	7 323	5 164	69.86
332.	Göhlisar (Burdur)	9 270	8 283	22.52	385.	Dicle (Diyarbakır)	7 274	5 729	47.75
333.	Ürgüp (Nevşehir)	9 260	6 998	56.02	386.	Yomra (Trabzon)	7 244	5 455	56.73
334.	Diyadin (Ağrı)	9 142	6 011	83.86	387.	Havsa (Edirne)	7 235	5 654	49.31
335.	Tercan (Erzincan)	9 042	5 546	97.76	388.	Pozantı (Adana)	7 231	6 453	22.77
336.	Kandıra (Kocaeli)	9 040	8 161	20.46	389.	Sivaslı (Uşak)	7 218	4 631	88.76
337.	Arhavi (Artvin)	9 012	6 801	56.30	390.	Yenişehir (Aydın)	7 218	6 904	8.90
338.	Refahiye (Erzincan)	9 010	7 538	35.68	391.	Kuyucak (Aydın)	7 179	6 532	18.89
339.	Kalkandere (Rize)	9 005	8 591	9.41	392.	Güney (Denizli)	7 150	7 104	1.29
340.	Varto (Muş)	8 726	7 083	41.72	393.	Altınözü (Hatay)	7 103	4 692	82.93
341.	Foça (İzmir)	8 723	6 576	56.51	394.	Çelikhan (Adıyaman) ...	7 048	5 229	59.70
342.	Perşembe (Ordu)	8 707	7 263	36.27	395.	Ayaş (Ankara)	6 985	4 080	107.53
343.	Darende (Malatya)	8 707	8 941	-5.30	396.	Keban (Elazığ)	6 963	6 282	20.58
344.	Palu (Elazığ)	8 610	7 112	38.23	397.	Köyceğiz (Muğla)	6 940	5 346	52.19
345.	Bayramiç (Çanakkale)	8 540	7 854	16.75	398.	İmranlı (Sivas)	6 826	6 421	12.23
346.	Ömerli (Mardin)	8 409	4 548	122.92	399.	Çerkeş (Çankırı)	6 774	3 675	122.31
347.	Arapkir (Malatya)	8 407	8 630	-5.24	400.	Cide (Kastamonu)	6 717	4 593	76.02
348.	Söğüt (Bilecik)	8 407	6 314	57.26	401.	Çayırılı (Erzincan)	6 654	3 964	103.59
349.	Şarköy (Tekirdağ)	8 395	6 900	39.22	402.	Eynesil (Giresun)	6 613	6 599	0.42
350.	Şarkikaraağaç (Isparta)	8 380	5 839	72.26	403.	Dazkırı (A. Karahisar)	6 591	4 172	91.46
351.	Haymana (Ankara)	8 357	6 945	37.02	404.	Torul (Gümüşhane)	6 567	2 996	156.96
352.	Akseki (Antalya)	8 353	6 815	40.70	405.	Karaisalı (Adana)	6 556	2 711	176.61
353.	Dikili (İzmir)	8 343	7 637	17.68	406.	Borçka (Artvin)	6 528	4 842	59.75
354.	Kiraz (İzmir)	8 310	5 561	80.34	407.	Arsin (Trabzon)	6 514	6 892	-11.28
355.	Savaştepe (Balıkesir) ...	8 281	7 206	27.81	408.	Çamlıdere (Ankara) ...	6 503	5 089	49.04
356.	Acıpayam (Denizli)	8 261	5 755	72.30	409.	Mecitözü (Çorum)	6 502	5 959	17.44
357.	Göle (Kars)	8 258	8 041	5.33	410.	Felahiye (Kayseri)	6 480	4 948	53.95
358.	İpsala (Edirne)	8 200	10 373	-47.01	411.	Çardak (Denizli)	6 479	4 872	57.01
359.	Çekerek (Yozgat)	8 158	5 517	78.23	412.	Çayıralan (Yozgat)	6 442	6 575	-4.09
360.	Seferihisar (İzmir)	8 155	6 405	48.31	413.	Yayladağı (Hatay)	6 422	5 304	38.25
361.	Tuzluca (Kars)	8 105	6 911	31.87	414.	Maçka (Trabzon)	6 347	3 989	92.89
362.	Karataş (Adana)	8 101	5 695	70.48	415.	Güdü (Ankara)	6 311	3 353	126.49
363.	Uluborlu (Isparta)	8 048	5 988	59.13	416.	Sulakyurt (Ankara)	6 220	4 715	55.40
364.	Ladik (Samsun)	8 010	7 143	22.91	417.	Devrekani (Kastamonu)	6 188	4 868	47.99
365.	Savur (Mardin)	8 004	6 100	54.33	418.	Selendi (Manisa)	6 159	4 965	43.10
366.	Baykan (Siirt)	8 000	4 465	116.63	419.	Delice (Ankara)	6 156	2 331	194.23
367.	Kurşunlu (Çankırı)	7 962	6 739	33.35	420.	Çiçekdağ (Kırşehir) ...	6 133	4 851	46.90
368.	Bozkır (Konya)	7 834	4 753	99.94	421.	Fındıklı (Rize)	6 129	5 463	23.01
369.	Bozdoğan (Aydın)	7 802	7 682	3.10	422.	Andırın (K. Maraş) ...	6 121	5 932	6.27

Not : 1980 Genel Nüfus Sayımının kesin sonuçları, 1985 Genel Nüfus Sayımı günündeki İdari Bölünüşe göre yeniden düzenlenmiştir.
Note: The final results of the 1980 General Census of Population, have been readjusted according to the administrative division on the census day of 1985.

6. İlçe merkezlerinin nüfus büyüklüğüne göre sıralanışı ve yıllık nüfus artış oranı
Rank order of district centers by population and annual increase rate

Büyük- lük sıra no. Rank order number	İlçe merkezleri District centers	1985 Genel Nüfus Sayımı geçici sonuçları 1985 General Census of Population preliminary results	1980 Genel Nüfus Sayımı kesin sonuçları 1980 General Census of Population final results	Yıllık nüfus artış oranı Annual increase rate %	Büyük- lük sıra no. Rank order number	İlçe merkezleri District centers	1985 Genel Nüfus Sayımı geçici sonuçları 1985 General Census of Population preliminary results	1980 Genel Nüfus Sayımı kesin sonuçları 1980 General Census of Population final results	Yıllık nüfus artış oranı Annual increase rate %
423.	Yenice (Çanakkale)	6 111	4 067	81.44	476.	Şirvan (Siirt)	4 875	3 022	95.64
424.	Karlıova (Bingöl)	6 110	5 727	12.95	477.	Ulubey (Uşak)	4 854	4 373	20.87
425.	Kale (Denizli)	6 101	5 258	29.74	478.	Dereli (Giresun)	4 846	4 550	12.61
426.	Akkuş (Ordu)	6 097	4 139	77.47	479.	Şile (İstanbul)	4 804	4 882	-3.22
427.	Altıntaş (Kütahya)	6 069	3 306	121.49	480.	Demirköy (Kırklareli) ...	4 737	4 345	17.28
428.	Gemerek (Sivas)	6 068	5 469	20.79	481.	Beşiri (Siirt)	4 715	3 443	62.88
429.	Ulukışla (Niğde)	6 055	6 975	-28.29	482.	Yavuzeli (Gaziantep) ...	4 710	3 011	89.48
430.	Gülşehir (Nevşehir)	6 025	5 172	30.53	483.	Türkeli (Sinop)	4 688	2 679	111.91
431.	Gölpazarı (Bilecik)	6 017	5 266	26.66	484.	Çukurca (Hakkari)	4 593	2 111	155.47
432.	Tefenni (Burdur)	6 015	4 377	63.58	485.	Arpaçay (Kars)	4 527	3 151	72.47
433.	Bayat (Çorum)	6 011	5 366	22.70	486.	Ağlasun (Burdur)	4 514	4 442	3.22
434.	Tufanbeyli (Adana)	6 003	5 044	34.81	487.	Mihalıççık (Eskişehir) ...	4 501	4 102	18.56
435.	Pazaryeri (Bilecik)	5 972	5 977	-0.17	488.	Almus (Tokat)	4 500	3 749	36.52
436.	Karahallı (Uşak)	5 902	5 801	3.45	489.	Taşlıçay (Ağrı)	4 495	4 226	12.34
437.	Sason (Siirt)	5 896	4 163	69.61	490.	Eceabat (Çanakkale) ...	4 436	4 529	-4.15
438.	Gelendost (Isparta)	5 853	5 628	7.84	491.	Araç (Kastamonu)	4 435	4 244	8.80
439.	Gercüz (Mardin)	5 847	4 680	44.53	492.	Selim (Kars)	4 380	3 969	19.71
440.	İmroz (Çanakkale)	5 754	4 802	36.17	493.	Saimbeyli (Adana)	4 341	4 061	13.34
441.	Pervari (Siirt)	5 702	4 800	34.44	494.	Özalp (Van)	4 250	3 660	29.89
442.	Durağan (Sinop)	5 580	4 389	48.02	495.	Bozkurt (Kastamonu) ...	4 239	3 025	67.48
443.	Sultanhisar (Aydın)	5 571	4 639	36.62	496.	Çüngüş (Diyarbakır) ...	4 239	3 684	28.07
444.	Mahmudiye (Eskişehir)	5 562	5 298	9.73	497.	Pötürge (Malatya)	4 232	4 550	-14.49
445.	Sivrice (Elazığ)	5 549	4 001	65.41	498.	Göynük (Bolu)	4 210	3 800	20.49
446.	Bala (Ankara)	5 500	4 193	54.27	499.	Artova (Tokat)	4 190	3 588	31.02
447.	Kargı (Çorum)	5 462	5 229	8.72	500.	Mutki (Bitlis)	4 185	2 790	81.09
448.	Hazro (Diyarbakır)	5 458	4 426	41.92	501.	Çal (Denizli)	4 169	3 676	25.17
449.	Sultandağ (A. Karahisar)	5 409	5 004	15.57	502.	Ayvacık (Çanakkale) ...	4 155	3 769	19.50
450.	Hacıbektaş (Nevşehir)	5 407	5 729	-11.57	503.	Karayazı (Erzurum).....	4 117	3 887	11.50
451.	Kepsut (Balıkesir)	5 406	5 139	10.13	504.	Gerger (Adıyaman)	4 104	3 704	20.51
452.	Mudurnu (Bolu)	5 356	4 986	14.32	505.	Sarıoğlan (Kayseri)	4 060	3 504	29.46
453.	Orhaneli (Bursa)	5 262	3 831	63.48	506.	Kığı (Bingöl)	4 057	6 267	-86.97
454.	İvrindi (Balıkesir)	5 251	4 274	41.17	507.	Meriç (Edirne)	4 056	4 287	-11.08
455.	Kavak (Samsun)	5 237	4 592	26.29	508.	Küre (Kastamonu)	4 054	3 377	36.54
456.	Narman (Erzurum)	5 236	4 596	26.07	509.	Eldivan (Çankırı)	4 048	3 598	23.57
457.	Tortum (Erzurum)	5 225	4 315	38.27	510.	Kaş (Antalya)	4 032	3 158	48.86
458.	Ula (Muğla)	5 201	5 144	2.20	511.	Beytüşşebap (Hakkari)	4 030	2 962	61.58
459.	Şavşat (Artvin)	5 124	4 015	48.78	512.	Erfelek (Sinop)	4 027	3 066	54.53
460.	Şemdinli (Hakkari)	5 123	1 956	192.57	513.	Aralık (Kars)	4 027	3 762	13.61
461.	Kalecik (Ankara)	5 113	5 035	3.07	514.	Seben (Bolu)	4 025	2 788	73.44
462.	Koyulhisar (Sivas)	5 091	3 486	75.74	515.	Hizan (Bitlis).....	4 022	2 770	74.59
463.	Tutak (Ağrı)	5 077	3 810	57.42	516.	Hozat (Tunceli)	4 001	5 304	-56.38
464.	Yeşilova (Burdur).....	5 070	4 432	26.90	517.	Yusufuli (Artvin)	3 955	2 948	58.77
465.	Manyas (Balıkesir)	5 067	4 692	15.38	518.	Pülümür (Tunceli)	3 900	3 388	28.15
466.	Sarız (Kayseri)	5 065	3 704	62.59	519.	Atabey (Isparta)	3 891	3 543	18.74
467.	Lapseki (Çanakkale) ...	5 056	4 407	27.48	520.	Orta (Çankırı)	3 866	3 184	38.82
468.	Sinanpaşa (A. Karahisar)	5 055	4 352	29.95	521.	Ardanuç (Artvin)	3 734	3 377	20.10
469.	Uludere (Hakkari)	5 049	4 793	10.41	522.	Yapraklı (Çankırı)	3 719	2 882	50.99
470.	Eruh (Siirt)	5 046	3 852	54.00	523.	Olur (Erzurum).....	3 679	2 333	91.10
471.	Pertek (Tunceli)	5 035	4 394	27.23	524.	Azdavay (Kastamonu)...	3 618	2 428	79.77
472.	Mengen (Bolu)	5 028	2 557	135.24	525.	Gürpınar (Van)	3 533	3 228	18.06
473.	Finike (Antalya)	5 009	4 239	33.38	526.	Seyitgazi (Eskişehir).....	3 507	2 910	37.32
474.	Karacasu (Aydın)	5 007	4 835	6.99	527.	Tekman (Erzurum)	3 507	2 109	101.71
475.	Feke (Adana)	4 905	4 932	-1.10	528.	Mazgirt (Tunceli)	3 412	2 284	80.27

Not : 1980 Genel Nüfus Sayımının kesin sonuçları, 1985 Genel Nüfus Sayımı günündeki İdari Bölünüşe göre yeniden düzenlenmiştir.
Note: The final results of the 1980 General Census of Population, have been readjusted according to the administrative division on the census day of 1985.

6. İlçe merkezlerinin nüfus büyüklüğüne göre sıralanışı ve yıllık nüfus artış oranı
Rank order of district centers by population and annual increase rate

Büyük- lük sıra no. Rank order number	İlçe merkezleri District centers	1985 Genel Nüfus Sayımı geçici sonuçları 1985 General Census of Population preliminary results	1980 Genel Nüfus Sayımı kesin sonuçları 1980 General Census of Population final results	Yıllık nüfus artış oranı Annual increase rate ‰	Büyük- lük sıra no. Rank order number	İlçe merkezleri District centers	1985 Genel Nüfus Sayımı geçici sonuçları 1985 General Census of Population preliminary results	1980 Genel Nüfus Sayımı kesin sonuçları 1980 General Census of Population final results	Yıllık nüfus artış oranı Annual increase rate ‰
529.	Hamur (Ağrı)	3 380	2 055	99.52	555.	Samsat (Adıyaman)	2 790	2 214	46.25
530.	Domanıç (Kütahya) ...	3 367	2 847	33.55	556.	Datça (Muğla)	2 778	2 465	23.91
531.	Susuz (Kars)	3 345	3 137	12.84	557.	Abana (Kastamonu) ...	2 764	2 013	63.41
532.	Çamardı (Niğde)	3 335	3 477	-8.34	558.	Çaykara (Trabzon)	2 733	1 085	184.76
533.	Diğor (Kars)	3 288	2 242	76.58	559.	Hanak (Kars)	2 727	2 290	34.93
534.	Ovacık (Tunceli)	3 274	2 793	31.78	560.	Çameli (Denizli)	2 660	2 203	37.70
535.	Daday (Kastamonu) ...	3 263	2 663	40.64	561.	Sütçüler (Isparta)	2 587	2 575	0.93
536.	Çemişkezek (Tunceli) ...	3 257	3 445	-11.22	562.	Şenkaya (Erzurum)	2 549	2 706	-11.95
537.	Kemah (Erzincan)	3 218	2 622	40.96	563.	Çamlıhemşin (Rize)	2 529	1 668	83.24
538.	Ortaköy (Çorum)	3 214	2 712	33.97	564.	Posof (Kars)	2 529	2 127	34.62
539.	Mesudiye (Ordu)	3 176	4 940	-88.35	565.	Nazımiye (Tunceli)	2 524	1 717	77.05
540.	Çatalzeytin (Kastamonu)	3 160	2 167	75.45	566.	Keles (Bursa)	2 494	2 113	33.16
541.	Çat (Erzurum)	3 107	2 572	37.79	567.	İkizdere (Rize)	2 413	2 363	4.19
542.	Yığılca (Bolu)	3 089	2 125	74.82	568.	Çıldır (Kars)	2 350	2 391	-3.46
543.	Kaynarca (Sakarya) ...	3 083	2 288	59.65	569.	Halfeti (Ş. Urfa)	2 332	3 258	-66.88
544.	Eflani (Zonguldak)	3 055	3 183	-8.21	570.	İhsaniye (A. Karahisar)	2 244	1 684	57.42
545.	Gündoğmuş (Antalya)...	3 050	2 325	54.28	571.	Balya (Balıkesir)	2 223	2 014	19.75
546.	Şabanözü (Çankırı)	3 009	2 842	11.42	572.	Arguvan (Malatya)	2 094	2 144	-4.72
547.	Ulus (Zonguldak)	3 007	2 542	33.60	573.	İliç (Erzincan)	2 088	1 962	12.45
548.	Pehlivan köy (Kırklareli)	3 004	2 883	8.22	574.	Bozcaada (Çanakkale) ...	2 030	1 722	32.91
549.	Sarıcakaya (Eskişehir) ...	3 004	2 832	11.79	575.	Karaburun (İzmir)	2 007	1 456	64.19
550.	Kemaliye (Erzincan) ...	3 003	2 614	27.75	576.	Kurucaşile (Zonguldak)	1 751	1 653	11.52
551.	Göynücek (Amasya) ...	3 003	2 285	54.65	577.	Kıbrısçık (Bolu)	1 742	1 648	11.09
552.	Çatak (Van)	2 932	2 442	36.57	578.	Koçfaz (Kırklareli)	1 284	1 082	34.23
553.	Ağın (Elazığ)	2 892	2 651	17.40	579.	Lalapaşa (Edirne)	1 227	1 373	-22.49
554.	Enez (Edirne)	2 821	2 878	-4.00	580.	Ovacık (Çankırı)	1 110	853	52.67

Not : 1980 Genel Nüfus Sayımının kesin sonuçları, 1985 Genel Nüfus Sayımı günündeki İdari Bölünüşe göre yeniden düzenlenmiştir.
Note: The final results of the 1980 General Census of Population, have been readjusted according to the administrative division on the census day of 1985.

7 — İl ve ilçelere göre nüfus ve yıllık nüfus artış oranı
Population by provinces and districts and annual increase rate

İl ve ilçeler Provinces and districts	1980 Genel Nüfus Sayımı kesin sonuçları 1980 General Population Census, final results			1985 Genel Nüfus Sayımı geçici sonuçları 1985 General Population Census, preliminary results			Yıllık nüfus artış oranı Annual increase rate ‰
	Toplam Total	İl ve İlçe merkezleri nüfusu Population of province and district centers	Bucak ve köyler nüfusu Population of subdistricts and villages	Toplam Total	İl ve İlçe merkezleri nüfusu Population of province and district centers	Bucak ve köyler nüfusu Population of subdistricts and villages	
GENEL TOPLAM GENERAL TOTAL	44 736 957	21 993 318	22 743 639	51 420 757	27 592 685	23 828 072	27.85
01. ADANA							
00. Merkez	665 732	574 515	91 217	853 900	776 000	77 900	49.79
01. Bahçe	26 176	12 366	13 810	33 417	20 254	13 163	48.84
02. Ceyhan	145 194	57 307	87 887	153 590	76 969	76 621	11.24
03. Düziçi	62 860	33 907	28 953	74 410	39 465	34 945	33.74
04. Feke	24 487	4 932	19 555	24 213	4 905	19 308	-2.25
05. Kadırlı	99 517	40 643	58 874	105 238	47 346	57 892	11.18
06. Karaisalı	54 694	2 711	51 983	60 865	6 556	54 309	21.38
07. Karataş	66 640	5 695	60 945	53 942	8 101	45 841	-42.28
08. Kozan	130 800	42 462	88 338	145 128	50 212	94 916	20.79
09. Osmaniye	127 958	84 212	43 746	158 096	107 748	50 348	42.30
10. Pozantı	17 716	6 453	11 263	17 328	7 231	10 097	-4.43
11. Saimbeyli	20 406	4 061	16 345	20 696	4 341	16 355	2.82
12. Tufanbeyli	23 862	5 044	18 818	25 669	6 003	19 666	14.60
13. Yumurtalık	19 701	2 444	17 257	30 610	13 946	16 664	88.13
Toplam — Total	1 485 743	876 752	608 991	1 757 102	1 169 077	588 025	33.55
02. ADIYAMAN							
00. Merkez	115 262	53 219	62 043	138 312	70 777	67 535	36.46
01. Besni	72 963	15 833	57 130	84 387	18 260	66 127	29.09
02. Çelikhan	18 391	5 229	13 162	20 664	7 048	13 616	23.31
03. Gerger	30 380	3 704	26 676	32 304	4 104	28 200	12.28
04. Gölbasi	45 546	20 390	25 156	54 941	25 945	28 996	37.51
05. Kahta	75 079	16 397	58 682	97 600	30 550	67 050	52.47
06. Samsat	9 974	2 214	7 760	11 202	2 790	8 412	23.22
Toplam — Total	367 595	116 986	250 609	439 410	159 474	279 936	35.69
03. AFYONKARAHİSAR							
00. Merkez	148 218	74 562	73 656	171 044	88 340	82 704	28.65
01. Bolvadin	47 643	30 599	17 044	55 883	35 961	19 922	31.90
02. Çay	33 945	11 166	22 779	41 754	16 252	25 502	41.41
03. Dazkırı	35 219	4 172	31 047	41 767	6 591	35 176	34.10
04. Dinar	61 199	20 869	40 330	80 884	30 687	50 197	55.78
05. Emirdağ	62 320	14 733	47 587	64 135	17 238	46 897	5.74
06. İhsaniye	26 232	1 684	24 548	28 504	2 244	26 260	16.61
07. Sandıklı	73 513	16 041	57 472	80 785	20 092	60 693	18.87
08. Sinanpaşa	45 555	4 352	41 203	49 088	5 055	44 033	14.94
09. Sultandağ	22 963	5 004	17 959	25 103	5 409	19 694	17.82
10. Şuhut	40 071	8 116	31 955	43 873	10 052	33 821	18.13
Toplam — Total	596 878	191 298	405 580	682 820	237 921	444 899	26.90
04. AĞRI							
00. Merkez	84 762	40 532	44 230	101 120	54 351	46 769	35.29
01. Diyadin	33 158	6 011	27 147	37 574	9 142	28 432	25.01
02. Doğubeyazıt	73 794	23 513	50 281	86 990	33 603	53 387	32.90
03. Eleşkirt	43 488	10 083	33 405	48 100	12 666	35 434	20.16
04. Hamur	19 821	2 055	17 766	23 040	3 380	19 660	30.10
05. Patnos	59 002	18 184	40 818	76 148	29 007	47 141	51.02
06. Taşlıcağ	21 931	4 226	17 705	22 842	4 495	18 347	8.14
07. Tutak	32 053	3 810	28 243	35 029	5 077	29 952	17.76
Toplam — Total	368 009	108 414	259 595	430 843	151 721	279 122	31.53

Not : 1980 Genel Nüfus Sayımının kesin sonuçları, 1985 Genel Nüfus Sayımı günündeki İdari Bölünüşe göre yeniden düzenlenmiştir.
Note: The final results of the 1980 General Census of Population, have been readjusted according to the administrative division on the census day of 1985.

7 — İl ve ilçelere göre nüfus ve yıllık nüfus artış oranı
Population by provinces and districts and annual increase rate

İl ve ilçeler Provinces and districts	1980 Genel Nüfus Sayımı kesin sonuçları 1980 General Population Census, final results			1985 Genel Nüfus Sayımı geçici sonuçları 1985 General Population Census, preliminary results			Yıllık nüfus artış oranı Annual increase rate %
	Toplam Total	İl ve İlçe merkezleri nüfusu Population of province and district centers	Bucak ve köyler nüfusu Population of subdistricts and villages	Toplam Total	İl ve İlçe merkezleri nüfusu Population of province and district centers	Bucak ve köyler nüfusu Population of subdistricts and villages	
05. AMASYA							
00. Merkez	113 671	48 066	65 605	120 421	53 201	67 220	11.54
01. Göynücek	22 305	2 285	20 020	22 149	3 003	19 146	-1.40
02. Gümüşhacıköy	46 924	13 492	33 432	45 779	15 049	30 730	-4.94
03. Merzifon	62 133	32 130	30 003	66 619	37 401	29 218	13.94
04. Suluova	39 394	25 709	13 685	47 112	33 300	13 812	35.78
05. Taşova	56 860	6 395	50 465	56 836	7 660	49 176	-0.08
Toplam — Total	341 287	128 077	213 210	358 916	149 614	209 302	10.07
06. ANKARA							
01. Altındağ	380 087	377 439	2 648	425 314	422 323	2 991	22.49
02. Çankaya	624 089	621 208	2 881	640 547	638 500	2 047	5.21
03. Keçiören	321 394	313 701	7 693	452 417	442 554	9 863	68.39
04. Mamak	318 171	311 228	6 943	386 715	379 242	7 473	39.02
05. Yenimahalle	299 144	277 706	21 438	389 989	368 914	21 075	53.04
06. Ayaş	17 076	4 080	12 996	21 991	6 985	15 006	50.59
07. Balâ	45 158	4 193	40 965	47 075	5 500	41 575	8.31
08. Beypazarı	38 568	16 971	21 597	42 155	21 920	20 235	17.79
09. Çamlıdere	18 521	5 089	13 432	18 135	6 503	11 632	-4.21
10. Çubuk	54 616	16 510	38 106	58 819	19 535	39 284	14.83
11. Delice	25 262	2 331	22 931	30 546	6 156	24 390	37.99
12. Elmadağı	30 354	15 111	15 243	33 820	17 686	16 134	21.62
13. Gölbaşı	25 306	10 491	14 815	31 450	18 100	13 350	43.47
14. Güdül	15 688	3 353	12 335	19 995	6 311	13 684	48.52
15. Haymana	56 171	6 945	49 226	60 717	8 357	52 360	15.56
16. Kalecik	28 446	5 035	23 411	26 793	5 113	21 680	-11.97
17. Keskin.....	45 111	14 633	30 478	48 388	17 470	30 918	14.03
18. Kırkkale	222 893	178 401	44 492	386 751	320 745	66 006	110.22
19. Kızılcahamam	35 513	8 620	26 893	32 529	11 011	21 518	-17.55
20. Nallıhan	34 389	9 751	24 638	35 494	10 373	25 121	6.33
21. Polatlı	86 865	43 530	43 335	94 716	52 761	41 955	17.31
22. Sincan	32 992	25 133	7 859	59 369	51 824	7 545	117.50
23. Sulakyurt	20 139	4 715	15 424	20 334	6 220	14 114	1.93
24. Şereflikoçhisar	79 330	22 836	56 494	98 821	35 054	63 767	43.94
Toplam — Total	2 855 283	2 299 010	556 273	3 462 880	2 879 157	583 723	38.59
07. ANTALYA							
00. Merkez	259 945	189 439	70 506	336 748	258 139	78 609	51.77
01. Akseki	28 603	6 815	21 788	36 288	8 353	27 935	47.60
02. Alanya	74 148	22 190	51 958	88 662	30 850	57 812	35.75
03. Elmalı	40 586	11 816	28 770	40 449	12 291	28 158	-0.68
04. Finike	25 461	4 239	21 222	29 593	5 009	24 584	30.08
05. Gazipaşa	31 606	7 991	23 615	37 537	10 163	27 374	34.40
06. Gündoğmuş	18 344	2 325	16 019	17 832	3 050	14 782	-5.66
07. Kaş	50 640	3 158	47 482	56 233	4 032	52 201	20.95
08. Korkuteli	45 235	10 615	34 620	47 286	11 905	35 381	8.87
09. Kumluca	29 146	7 977	21 169	35 601	12 131	23 470	40.01
10. Manavgat	73 511	14 255	59 256	88 856	22 895	65 961	37.92
11. Serik	71 481	15 955	55 526	77 161	19 140	58 021	15.29
Toplam	748 706	296 775	451 931	892 246	397 958	494 288	35.08

Not: 1980 Genel Nüfus Sayımının kesin sonuçları, 1985 Genel Nüfus Sayımı günündeki İdari Bölünüşe göre yeniden düzenlenmiştir.
Note: The final results of the 1980 General Census of Population, have been readjusted according to the administrative division on the census day of 1985.

7 — İl ve ilçelere göre nüfus ve yıllık nüfus artış oranı
Population by provinces and districts and annual increase rate

İl ve ilçeler Provinces and districts	1980 Genel Nüfus Sayımı kesin sonuçları 1980 General Population Census, final results			1985 Genel Nüfus Sayımı geçici sonuçları 1985 General Population Census, preliminary results			Yıllık nüfus artış oranı Annual increase rate %
	Toplam Total	İl ve İlçe merkezleri nüfusu Population of province and district centers	Bucak ve köyler nüfusu Population of subdistricts and villages	Toplam Total	İl ve İlçe merkezleri nüfusu Population of province and district centers	Bucak ve köyler nüfusu Population of subdistricts and villages	
08. ARTVİN							
00. Merkez	29 964	14 307	15 657	32 354	18 737	13 617	15.35
01. Ardanoç	21 945	3 377	18 568	19 419	3 734	15 685	-24.46
02. Arhavi	17 772	6 801	10 971	18 941	9 012	9 929	12.74
03. Borçka	43 601	4 842	38 759	45 414	6 528	38 886	8.15
04. Hopa	29 426	10 212	19 214	31 274	11 205	20 069	12.18
05. Şavşat	45 179	4 015	41 164	43 462	5 124	38 338	-7.75
06. Yusufeli	41 110	2 948	38 162	39 920	3 955	35 965	-5.87
Toplam — Total	228 997	46 502	182 495	230 784	58 295	172 489	1.55
09. AYDIN							
00. Merkez	173 918	74 021	99 897	200 532	90 483	110 049	28.48
01. Bozdoğan	37 294	7 682	29 612	35 773	7 802	27 971	-8.33
02. Çine	65 872	13 186	52 686	67 942	14 207	53 735	6.19
03. Germencik	37 918	9 569	28 349	43 874	12 345	31 529	29.18
04. Karacasu	20 490	4 835	15 655	21 237	5 007	16 230	7.16
05. Koçarlı	33 197	5 811	27 386	38 827	10 032	28 795	31.33
06. Kuşadası	21 346	14 734	6 612	28 481	20 811	7 670	57.67
07. Kuyucak	38 160	6 532	31 628	45 179	7 179	38 000	33.77
08. Nazilli	94 790	60 003	34 787	115 342	77 568	37 774	39.25
09. Söke	93 146	37 413	55 733	111 413	44 823	66 590	35.82
10. Sultanhisar	20 689	4 639	16 050	21 966	5 571	16 395	11.98
11. Yenipazar	15 668	6 904	8 764	16 426	7 218	9 208	9.45
Toplam — Total	652 488	245 329	407 159	746 992	303 046	443 946	27.05
10. BALIKESİR							
00. Merkez	195 899	124 051	71 848	222 336	152 402	69 934	25.32
01. Ayvalık	34 543	19 371	15 172	38 638	21 250	17 388	22.41
02. Balya	24 814	2 014	22 800	23 534	2 223	21 311	-10.59
03. Bandırma	80 951	53 497	27 454	93 319	70 105	23 214	28.44
04. Bigadiç	46 935	8 955	37 981	50 251	11 380	38 871	13.65
05. Burhaniye	38 620	15 522	23 098	41 062	18 332	22 730	12.26
06. Dursunbey	52 264	10 293	41 971	52 199	11 205	40 994	-0.25
07. Edremit	46 185	27 145	19 040	52 083	30 132	21 951	24.04
08. Erdek	28 294	10 114	18 180	30 335	11 555	18 780	13.93
09. Gönen	61 811	18 966	42 845	63 126	21 860	41 266	4.21
10. Havran	24 872	8 067	16 805	26 643	10 092	16 551	13.76
11. İvrindi	35 760	4 274	31 486	36 761	5 251	31 510	5.52
12. Kepsut	33 109	5 139	27 970	32 051	5 406	26 645	-6.50
13. Manyas	30 067	4 692	25 375	28 757	5 067	23 690	-8.91
14. Savaştepe	22 885	7 206	15 679	23 924	8 281	15 643	8.88
15. Sındırgı	53 058	9 078	43 980	52 408	9 533	42 875	-2.47
16. Susurluk	43 109	15 984	27 125	42 634	16 843	25 791	-2.22
Toplam — Total	853 177	344 368	508 809	910 061	410 917	499 144	12.91
11. BİLECİK							
00. Merkez	36 104	15 126	20 978	39 231	18 220	21 011	16.61
01. Bozüyük	33 346	18 052	15 294	41 090	25 262	15 828	41.77
02. Gölpaazarı	22 422	5 266	17 156	22 317	6 017	16 300	-0.94
03. Osmaneli	14 754	6 246	8 508	16 611	7 517	9 094	23.71
04. Pazaryeri	16 645	5 977	10 668	16 264	5 972	10 292	-4.63
05. Söğüt	23 730	6 314	17 416	25 874	8 407	17 467	17.30
Toplam — Total	147 001	56 981	90 020	161 387	71 395	89 992	18.67

Not: 1980 Genel Nüfus Sayımının kesin sonuçları, 1985 Genel Nüfus Sayımı günündeki İdari Bölünüşe göre yeniden düzenlenmiştir.
Note: The final results of the 1980 General Census of Population, have been readjusted according to the administrative division on the census day of 1985.

7 — İl ve ilçelere göre nüfus ve yıllık nüfus artış oranı
Population by provinces and districts and annual increase rate

İl ve ilçeler Provinces and districts	1980 Genel Nüfus Sayımı kesin sonuçları 1980 General Population Census, final results			1985 Genel Nüfus Sayımı geçici sonuçları 1985 General Population Census, preliminary results			Yıllık nüfus artış oranı Annual increase rate %
	Toplam Total	İl ve İlçe merkezleri nüfusu Population of province and district centers	Bucak ve köyler nüfusu Population of subdistricts and villages	Toplam Total	İl ve İlçe merkezleri nüfusu Population of province and district centers	Bucak ve köyler nüfusu Population of subdistricts and villages	
12. BİNGÖL							
00. Merkez	75 520	28 146	47 374	90 488	37 454	53 034	36.16
01. Genç	41 401	7 704	33 697	44 756	10 028	34 728	15.58
02. Karlıova	30 789	5 727	25 062	33 306	6 110	27 196	15.72
03. Kiğı	54 035	6 267	47 768	48 692	4 057	44 635	-20.82
04. Solhan	26 957	7 153	19 804	31 607	11 021	20 586	31.83
Toplam — Total	228 702	54 997	173 705	248 849	68 670	180 179	16.89
13. BİTLİS							
00. Merkez	77 295	27 137	50 158	93 263	36 986	56 277	37.56
01. Adilcevaz	23 483	10 342	13 141	27 459	12 527	14 932	31.28
02. Ahlat	26 639	10 422	16 217	28 800	11 138	17 662	15.60
03. Hizan	33 746	2 770	30 976	38 227	4 022	34 205	24.94
04. Mutki	31 233	2 790	28 443	34 658	4 185	30 473	20.81
05. Tatvan.....	65 512	40 296	25 216	81 473	54 109	27 364	43.61
Toplam — Total	257 908	93 757	164 151	303 880	122 967	180 913	32.81
14. BOLU							
00. Merkez	87 257	38 283	48 974	100 929	52 055	48 874	29.11
01. Akçakoca	29 599	9 639	19 960	30 443	12 017	18 426	5.62
02. Düzce	182 907	37 858	145 049	202 013	45 111	156 902	19.87
03. Gerede	63 137	9 885	53 252	67 670	15 066	52 604	13.87
04. Göynük	20 901	3 800	17 101	21 475	4 210	17 265	5.42
05. Kırısıcık	9 267	1 648	7 619	8 220	1 742	6 478	-23.98
06. Mengen	18 886	2 557	16 329	19 138	5 028	14 110	2.65
07. Mudurnu	27 460	4 986	22 474	26 835	5 356	21 479	-4.60
08. Seben	11 505	2 788	8 717	11 353	4 025	7 328	-2.66
09. Yiğilca.....	20 832	2 125	18 707	22 165	3 089	19 076	12.40
Toplam — Total	471 751	113 569	358 182	510 241	147 699	362 542	15.69
15. BURDUR							
00. Merkez	87 999	44 630	43 369	97 655	53 806	43 849	20.82
01. Ağlasun	10 786	4 442	6 344	10 540	4 514	6 026	-4.61
02. Bucak	45 693	18 852	26 841	48 928	20 454	28 474	13.68
03. Gölhisar	40 712	8 283	32 429	39 989	9 270	30 719	-3.58
04. Tefenni	20 830	4 377	16 453	22 762	6 015	16 747	17.74
05. Yeşilova	28 989	4 432	24 557	28 575	5 070	23 505	-2.88
Toplam — Total	235 009	85 016	149 993	248 449	99 129	149 320	11.12
16. BURSA							
00. Merkez	607 221	487 604	119 617	748 632	614 133	134 499	41.87
01. Gemlik	48 106	26 849	21 257	57 703	37 000	20 703	36.38
02. İnegöl	97 812	45 237	52 575	106 857	55 185	51 672	17.69
03. İznik	37 479	13 231	24 248	40 101	15 425	24 676	13.52
04. Karacabey	65 915	24 057	41 858	67 402	27 283	40 119	4.46
05. Keles	22 453	2 113	20 340	22 129	2 494	19 635	-2.91
06. Mudanya	31 029	10 606	20 423	32 174	12 169	20 005	7.25
07. Mustafakemalpaşa	92 586	30 141	62 445	96 837	33 806	63 031	8.98
08. Orhaneli	55 905	3 831	52 074	59 568	5 262	54 306	12.69
09. Orhangazi	41 764	18 733	23 031	45 902	22 742	23 160	18.89
10. Yenişehir	48 521	16 999	31 522	50 457	18 848	31 609	7.82
Toplam — Total	1 148 791	679 401	469 390	1 327 762	844 347	483 415	28.96

Not: 1980 Genel Nüfus Sayımının kesin sonuçları, 1985 Genel Nüfus Sayımı günündeki İdari Bölünüşe göre yeniden düzenlenmiştir.
Note: The final results of the 1980 General Census of Population, have been readjusted according to the administrative division on the census day of 1985.

7 — İl ve ilçelere göre nüfus ve yıllık nüfus artış oranı
Population by provinces and districts and annual increase rate

İl ve ilçeler Provinces and districts	1980 Genel Nüfus Sayımı kesin sonuçları 1980 General Population Census, final results			1985 Genel Nüfus Sayımı geçici sonuçları 1985 General Population Census, preliminary results			Yıllık nüfus artış oranı Annual increase rate %
	Toplam Total	İl ve İlçe merkezleri nüfusu Population of province and district centers	Bucak ve köyler nüfusu Population of subdistricts and villages	Toplam Total	İl ve İlçe merkezleri nüfusu Population of province and district centers	Bucak ve köyler nüfusu Population of subdistricts and villages	
17. ÇANAĞKALE							
00. Merkez	62 701	39 979	22 722	72 888	47 750	25 138	30.11
01. Ayvacık	28 194	3 769	24 425	27 801	4 155	23 646	-2.81
02. Bayramiç	32 007	7 854	24 153	32 040	8 540	23 500	0.21
03. Biga	74 830	16 359	58 471	75 153	17 650	57 503	0.86
04. Bozcaada	1 722	1 722	—	2 030	2 030	—	32.91
05. Çan	42 953	15 137	27 816	49 583	20 025	29 558	28.71
06. Eceabat	10 300	4 529	5 771	10 340	4 436	5 904	0.78
07. Ezine	31 044	9 357	21 687	32 559	10 452	22 107	9.53
08. Gelibolu	37 199	14 721	22 478	40 161	16 902	23 259	15.32
09. Gökçeada (Imroz)	5 978	4 802	1 176	7 601	5 754	1 847	48.04
10. Lapseki	23 663	4 407	19 256	24 567	5 056	19 511	7.50
11. Yenice	40 977	4 067	36 910	43 404	6 111	37 293	11.51
Toplam — Total	391 568	126 703	264 865	418 127	148 861	269 266	13.13
18. ÇANKIRI							
00. Merkez	82 002	34 933	47 069	87 554	40 856	46 698	13.10
01. Çerkeş	19 123	3 675	15 448	20 070	6 774	13 296	9.67
02. Eldivan	10 214	3 598	6 616	10 476	4 048	6 428	5.07
03. Eskipazar	23 063	5 007	18 056	23 836	7 654	16 182	6.59
04. Ilgaz	26 187	5 612	20 575	24 194	7 606	16 588	-15.83
05. Kurşunlu	32 442	6 739	25 703	35 871	7 962	27 909	20.10
06. Orta	21 508	3 184	18 324	21 784	3 866	17 918	2.55
07. Ovacık	9 108	853	8 255	8 280	1 110	7 170	-19.06
08. Şabanözü	14 763	2 842	11 921	13 166	3 009	10 157	-22.90
09. Yapraklı	21 518	2 882	18 636	22 091	3 719	18 372	5.26
Toplam — Total	259 928	69 325	190 603	267 322	86 604	180 718	5.61
19. ÇORUM							
00. Merkez	168 985	75 726	93 259	187 346	96 809	90 537	20.63
01. Alaca	56 724	15 649	41 075	61 229	21 757	39 472	15.28
02. Bayat	30 465	5 366	25 099	31 885	6 011	25 874	9.11
03. İskilip	72 569	16 846	55 723	77 236	17 761	59 475	12.47
04. Kargı	31 025	5 229	25 796	29 793	5 462	24 331	-8.10
05. Mecitözü.....	34 911	5 959	28 952	35 216	6 502	28 714	1.74
06. Ortaköy	12 420	2 712	9 708	12 848	3 214	9 634	6.78
07. Osmancık	63 018	15 477	47 541	67 089	20 023	47 066	12.52
08. Sungurlu	99 406	24 309	75 097	103 452	29 018	74 434	7.98
Toplam — Total	569 523	167 273	402 250	606 094	206 557	399 537	12.45
20. DENİZLİ							
00. Merkez	206 561	135 373	71 188	254 243	171 360	82 883	41.54
01. Acıpayam	79 225	5 755	73 470	86 701	8 261	78 440	18.03
02. Buldan	23 462	10 939	12 523	24 817	11 641	13 176	11.23
03. Çal	60 850	3 676	57 174	61 157	4 169	56 988	1.01
04. Çameli.....	21 017	2 203	18 814	21 447	2 660	18 787	4.05
05. Çardak	22 277	4 872	17 405	24 287	6 479	17 808	17.28
06. Çivril	59 357	9 343	50 014	60 730	10 802	49 928	4.57
07. Güney	15 481	7 104	8 377	16 151	7 150	9 001	8.47
08. Kale.....	23 293	5 258	18 035	26 604	6 101	20 503	26.58
09. Sarayköy.....	35 310	11 042	24 268	38 802	12 790	26 012	18.86
10. Tavas	56 505	10 373	46 132	58 469	11 172	47 297	6.83
Toplam — Total	603 338	205 938	397 400	673 408	252 585	420 823	21.97

Not: 1980 Genel Nüfus Sayımının Kesin sonuçları, 1985 Genel Nüfus Sayımı günündeki İdari Bölünüşe göre yeniden düzenlenmiştir.
Note: The final results of the 1980 General Census of Population, have been readjusted according to the administrative division on the census day of 1985.

7 — İl ve ilçelere göre nüfus ve yıllık nüfus artış oranı
Population by provinces and districts and annual increase rate

İl ve ilçeler Provinces and districts	1980 Genel Nüfus Sayımı kesin sonuçları 1980 General Population Census, final results			1985 Genel Nüfus Sayımı geçici sonuçları 1985 General Population Census, preliminary results			Yıllık nüfus artış oranı Annual increase rate %
	Toplam Total	İl ve İlçe merkezleri nüfusu Population of province and district centers	Bucak ve köyler nüfusu Population of subdistricts and villages	Toplam Total	İl ve İlçe merkezleri nüfusu Population of province and district centers	Bucak ve köyler nüfusu Population of subdistricts and villages	
21. DİYARBAKIR							
00. Merkez	323 448	239 931	83 517	407 386	305 259	102 127	46.14
01. Bismil	61 652	19 059	42 593	78 119	26 149	51 970	47.35
02. Çermik	36 893	9 798	27 095	46 124	15 661	30 463	44.66
03. Çınar	35 533	6 115	29 418	39 450	7 746	31 704	20.91
04. Çüngüş	17 955	3 684	14 271	20 124	4 239	15 885	22.81
05. Dicle	35 170	5 729	29 441	38 319	7 274	31 045	17.15
06. Ergani	59 359	24 218	35 141	72 094	33 146	38 948	38.87
07. Hani	23 018	8 077	14 941	26 041	10 335	15 706	24.68
08. Hazro	18 974	4 426	14 548	21 683	5 458	16 225	26.69
09. Kulp	42 047	5 619	36 428	48 061	7 325	40 736	26.74
10. Lice	41 402	8 298	33 104	47 715	10 722	36 993	28.38
11. Silvan	82 699	43 624	39 075	96 406	50 180	46 226	30.67
Toplam — Total	778 150	378 578	399 572	941 522	483 494	458 028	38.12
22. EDİRNE							
00. Merkez	105 503	71 914	33 589	119 298	86 739	32 559	24.58
01. Enez	13 230	2 878	10 352	12 981	2 821	10 160	-3.80
02. Havsa	24 849	5 654	19 195	26 675	7 235	19 440	14.18
03. İpsala	36 532	10 373	26 159	35 171	8 200	26 971	-7.59
04. Keşan	65 243	28 884	36 359	71 932	34 479	37 453	19.52
05. Lalapaşa	11 752	1 373	10 379	11 539	1 227	10 312	-3.66
06. Meriç	25 871	4 287	21 584	25 879	4 056	21 823	0.06
07. Uzunköprü	80 306	27 873	52 433	85 457	34 122	51 335	12.43
Toplam — Total	363 286	153 236	210 050	388 932	178 879	210 053	13.64
23. ELAZIĞ							
00. Merkez	220 053	150 975	69 078	250 518	181 523	68 995	25.93
01. Ağın	5 355	2 651	2 704	5 256	2 892	2 364	-3.73
02. Baskil	26 776	5 164	21 612	28 299	7 323	20 976	11.06
03. Karakoçan	39 373	6 491	32 882	42 340	10 084	32 256	14.53
04. Keban	12 558	6 282	6 276	12 651	6 963	5 688	1.48
05. Maden	38 937	12 341	26 596	39 162	14 502	24 660	1.15
06. Palu	78 901	7 112	71 789	97 422	8 610	88 812	42.17
07. Sivrice	18 855	4 001	14 854	18 304	5 549	12 755	-5.93
Toplam — Total	440 808	195 017	245 791	493 952	237 446	256 506	22.77
24. ERZİNCAN							
00. Merkez	141 964	70 982	70 982	160 645	82 133	78 512	24.72
01. Çayırlı	29 372	3 964	25 408	31 959	6 654	25 305	16.88
02. İliç	13 348	1 962	11 386	11 585	2 088	9 497	-28.33
03. Kemah	18 578	2 622	15 956	16 618	3 218	13 400	-22.30
04. Kemaliye	12 149	2 614	9 535	11 278	3 003	8 275	-14.88
05. Refahiye	32 952	7 538	25 414	30 241	9 010	21 231	-17.17
06. Tercan	33 933	5 546	28 387	40 619	9 042	31 577	35.97
Toplam — Total	282 296	95 228	187 068	302 945	115 148	187 797	14.12
25. ERZURUM							
00. Merkez	262 622	190 241	72 381	313 275	252 648	60 627	35.27
01. Aşkale	45 985	12 171	33 814	46 848	14 460	32 388	3.72
02. Çat	25 940	2 572	23 368	25 695	3 107	22 588	-1.90
03. Hınıs	58 595	10 684	47 911	69 032	18 022	51 010	32.78
04. Horasan	49 087	10 208	38 879	50 444	12 357	38 087	5.45

Not: 1980 Genel Nüfus Sayımının kesin sonuçları, 1985 Genel Nüfus Sayımı günündeki İdari Bölünüşe göre yeniden düzenlenmiştir.
Note: The final results of the 1980 General Census of Population, have been readjusted according to the administrative division on the census day of 1985

7 — İl ve ilçelere göre nüfus ve yıllık nüfus artış oranı
Population by provinces and districts and annual increase rate

İl ve ilçeler Provinces and districts	1980 Genel Nüfus Sayımı kesin sonuçları 1980 General Population Census, final results			1985 Genel Nüfus Sayımı geçici sonuçları 1985 General Population Census, preliminary results			Yıllık nüfus artış oranı Annual increase rate %
	Toplam Total	İl ve İlçe merkezleri nüfusu Population of province and district centers	Bucak ve köyler nüfusu Population of subdistricts and villages	Toplam Total	İl ve İlçe merkezleri nüfusu Population of province and district centers	Bucak ve köyler nüfusu Population of subdistricts and villages	
05. İspir	54 084	7 257	46 827	56 068	9 821	46 247	7.21
06. Karayazı	41 498	3 887	37 611	45 600	4 117	41 483	18.85
07. Narman	25 172	4 596	20 576	25 005	5 236	19 769	-1.33
08. Oltu	40 980	12 351	28 629	43 397	16 268	27 129	11.46
09. Olur	19 937	2 333	17 604	19 074	3 679	15 395	-8.85
10. Pasinler	61 984	19 752	42 232	62 292	16 108	46 184	0.99
11. Şenkaya	38 562	2 706	35 856	36 370	2 549	33 821	-11.70
12. Tekman	31 614	2 109	29 505	34 882	3 507	31 375	19.67
13. Tortum	45 749	4 315	41 434	46 987	5 225	41 762	5.34
Toplam — Total	801 809	285 182	516 627	874 969	367 104	507 865	17.46
26. ESKİŞEHİR							
00. Merkez	373 988	311 557	62 431	430 236	367 328	62 908	28.02
01. Çifteler	25 880	9 809	16 071	26 017	10 781	15 236	1.06
02. Mahmuđiye	12 045	5 298	6 747	11 653	5 562	6 091	-6.62
03. Mihalıçcık	37 509	4 102	33 407	35 984	4 501	31 483	-8.30
04. Sarıcakaya	14 277	2 832	11 445	14 425	3 004	11 421	2.06
05. Seyitgazi	24 691	2 910	21 781	25 532	3 507	22 025	6.70
06. Sivrihisar	55 643	9 541	46 102	53 328	10 073	43 255	-8.50
Toplam — Total	544 033	346 049	197 984	597 175	404 756	192 419	18.64
27. GAZİANTEP							
00. Merkez	449 392	374 290	75 102	546 570	466 302	80 268	39.15
01. Araban	26 868	8 213	18 655	34 928	12 081	22 847	52.47
02. İslahiye	85 605	22 255	63 350	97 056	30 153	66 903	25.11
03. Kilis.....	95 419	58 335	37 084	102 035	61 017	41 018	13.41
04. Nizip	96 367	38 967	57 400	113 000	50 640	62 360	31.84
05. Oğuzeli	37 903	7 847	30 056	39 124	9 620	29 504	6.34
06. Yavuzeli	17 143	3 011	14 132	21 146	4 710	16 436	41.97
Toplam — Total	808 697	512 918	295 779	953 859	634 523	319 336	33.02
28. GİRESUN							
00. Merkez	86 405	45 690	40 715	94 618	55 756	38 862	18.16
01. Alucra	38 467	8 823	29 644	37 626	11 324	26 302	-4.42
02. Bulancak.....	74 800	16 089	58 711	76 713	20 428	56 285	5.05
03. Dereli	36 758	4 550	32 208	36 999	4 846	32 153	1.31
04. Espiye	52 564	9 183	43 381	59 260	15 544	43 716	23.98
05. Eynesil	17 369	6 599	10 770	17 789	6 613	11 176	4.78
06. Görele	48 660	7 321	41 339	55 562	15 122	40 440	26.53
07. Keşap	30 658	5 836	24 822	31 556	9 326	22 230	5.77
08. Şebın karahisar.....	34 143	13 037	21 106	41 335	20 332	21 003	38.23
09. Tirebolu	60 259	9 983	50 276	63 366	14 027	49 339	10.06
Toplam — Total	480 083	127 111	352 972	514 824	173 318	341 506	13.97
29. GÜMÜŞHANE							
00. Merkez	42 628	12 735	29 893	52 189	26 011	26 178	40.47
01. Bayburt	105 317	22 578	82 739	111 765	30 196	81 569	11.88
02. Kelkit	59 651	7 081	52 570	62 850	11 114	51 736	10.45
03. Şiran	31 728	6 014	25 714	34 526	9 325	25 201	16.90
04. Torul	35 867	2 996	32 871	37 409	6 567	30 842	8.42
Toplam — Total	275 191	51 404	223 787	298 739	83 213	215 526	16.42

Not: 1980 Genel Nüfus Sayımının kesin sonuçları, 1985 Genel Nüfus Sayımı günündeki İdari Bölünüşe göre yeniden düzenlenmiştir.
Note: The final results of the 1980 General Census of Population, have been readjusted according to the administrative division on the census day of 1985

7 — İl ve ilçelere göre nüfus ve yıllık nüfus artış oranı
Population by provinces and districts and annual increase rate

İl ve ilçeler Provinces and districts	1980 Genel Nüfus Sayımı kesin sonuçları 1980 General Population Census, final results			1985 Genel Nüfus Sayımı geçici sonuçları 1985 General Population Census, preliminary results			Yıllık nüfus artış oranı Annual increase rate %
	Toplam Total	İl ve İlçe merkezleri nüfusu Population of province and district centers	Bucak ve köyler nüfusu Population of subdistricts and villages	Toplam Total	İl ve İlçe merkezleri nüfusu Population of province and district centers	Bucak ve köyler nüfusu Population of subdistricts and villages	
30. HAKKARİ							
00. Merkez	38 534	18 009	20 525	43 692	20 650	23 042	25.12
01. Beytüşşebap	19 033	2 962	16 071	21 532	4 030	17 502	24.67
02. Çukurca	16 450	2 111	14 339	20 466	4 593	15 873	43.69
03. Şemdinli	17 458	1 956	15 502	23 607	5 123	18 484	60.35
04. Uludere	18 976	4 793	14 183	19 851	5 049	14 802	9.02
05. Yüksekova	45 012	14 287	30 725	58 265	22 433	35 832	51.61
Toplam — Total	155 463	44 118	111 345	187 413	61 878	125 535	37.38
31. HATAY							
00. Merkez (Antakya)	205 345	94 942	110 403	246 288	109 233	137 055	36.36
01. Altınözü	43 418	4 692	38 726	54 992	7 103	47 889	47.26
02. Dört Yol	84 076	25 905	58 171	144 942	34 819	110 123	108.92
03. Hassa	37 948	6 317	31 631	50 628	11 174	39 454	57.66
04. İskenderun	237 571	124 824	112 747	273 705	173 607	100 098	28.32
05. Kırıkhan	84 417	49 891	34 526	85 658	52 444	33 214	2.92
06. Reyhanlı	73 622	31 003	42 619	68 646	37 003	31 643	-14.00
07. Samandağı	64 998	23 672	41 326	82 656	27 264	55 392	48.07
08. Yayladağı	24 876	5 304	19 572	26 514	6 422	20 092	12.75
Toplam — Total	856 271	366 550	489 721	1 034 029	459 069	574 960	37.73
32. ISPARTA							
00. Merkez	109 972	85 529	24 443	128 314	101 784	26 530	30.85
01. Atabey	6 509	3 543	2 966	6 632	3 891	2 741	3.74
02. Eğirdir	45 005	13 361	31 644	48 161	14 300	33 861	13.56
03. Gelendost	20 513	5 628	14 885	21 321	5 853	15 468	7.73
04. Keçiözü	21 522	7 705	13 817	23 514	9 620	13 894	17.70
05. Senirkent	17 822	8 333	9 489	22 431	12 046	10 385	46.00
06. Sütçüler	20 859	2 575	18 284	20 809	2 587	18 222	-0.48
07. Şarkikaraağaç	34 135	5 839	28 296	35 973	8 380	27 593	10.49
08. Uluborlu	7 667	5 988	1 679	9 547	8 048	1 499	43.86
09. Yalvaç	66 112	19 750	46 362	76 071	21 647	54 424	28.06
Toplam — Total	350 116	158 251	191 865	392 773	188 156	204 617	22.99
33. İÇEL							
00. Merkez (Mersin)	303 275	221 661	81 614	412 358	314 105	98 253	61.45
01. Anamur	71 551	23 025	48 526	90 274	32 420	57 854	46.49
02. Erdemli	79 234	21 234	58 000	89 818	26 086	63 732	25.08
03. Gülnar	42 668	6 837	35 831	45 343	7 608	37 735	12.16
04. Mut	50 114	14 025	36 089	53 780	15 137	38 643	14.12
05. Silifke	77 416	22 041	55 375	86 427	27 023	59 404	22.02
06. Tarsus	219 673	121 074	98 599	269 866	160 150	109 716	41.16
Toplam — Total	843 931	429 897	414 034	1 047 866	582 529	465 337	43.29
34. İSTANBUL							
01. Adalar	18 232	18 232	—	14 534	14 534	—	-45.34
02. Bakırköy	882 505	882 505	—	1 227 970	1 225 834	2 136	66.07
03. Beşiktaş	188 117	188 117	—	219 998	219 998	—	31.31
04. Beykoz	114 812	99 157	15 655	133 750	115 637	18 113	30.54
05. Beyoğlu	223 360	223 360	—	251 555	251 555	—	23.78
06. Eminönü	93 324	93 324	—	92 485	92 485	—	-1.81
07. Eyüp	331 507	326 541	4 966	376 781	369 498	7 283	25.60
08. Fatih	474 578	474 578	—	494 119	494 119	—	8.07

Not: 1980 Genel Nüfus Sayımının kesin sonuçları, 1985 Genel Nüfus Sayımı günündeki İdari Bölünüşe göre yeniden düzenlenmiştir.
Note: The final results of the 1980 General Census of Population, have been readjusted according to the administrative division on the census day of 1985.

7 — İl ve ilçelere göre nüfus ve yıllık nüfus artış oranı
Population by provinces and districts and annual increase rate

İl ve ilçeler Provinces and districts	1980 Genel Nüfus Sayımı kesin sonuçları 1980 General Population Census, final results			1985 Genel Nüfus Sayımı geçici sonuçları 1985 General Population Census, preliminary results			Yıllık nüfus artış oranı Annual increase rate %
	Toplam Total	İl ve İlçe merkezleri nüfusu Population of province and district centers	Bucak ve köyler nüfusu Population of subdistricts and villages	Toplam Total	İl ve İlçe merkezleri nüfusu Population of province and district centers	Bucak ve köyler nüfusu Population of subdistricts and villages	
09. Gaziosmanpaşa	219 026	211 733	7 293	291 350	280 633	10 717	57.07
10. Kadıköy	468 217	468 217	—	573 261	573 261	—	40.48
11. Kartal	413 839	402 850	10 989	581 980	570 669	11 311	68.19
12. Sarıyer	117 659	110 469	7 190	152 475	142 543	9 932	51.84
13. Şişli	467 685	467 685	—	529 305	529 305	—	24.75
14. Üsküdar	366 186	354 482	11 704	485 711	467 395	18 316	56.49
15. Zeytinburnu	124 543	124 543	—	147 450	147 450	—	33.77
16. Çatalca	89 057	7 988	81 069	117 347	10 242	107 105	55.17
17. Silivri	53 032	13 763	39 269	56 929	15 863	41 066	14.18
18. Şile	20 424	4 882	15 542	20 653	4 804	15 849	2.23
19. Yalova	75 787	41 823	33 964	90 905	54 599	36 306	36.38
Toplam — Total	4 741 890	4 514 249	227 641	5 858 558	5 580 424	278 134	42.29
35. İZMİR							
00. Merkez	843 525	800 781	42 744	995 053	946 294	48 759	33.04
01. Bornova	160 113	156 832	3 281	203 302	199 523	3 779	47.76
02. Karşıyaka	274 302	268 447	5 855	349 547	344 000	5 547	48.48
03. Aliağa	25 813	11 129	14 684	33 225	18 001	15 224	50.48
04. Bayındır	44 452	12 440	32 012	50 796	17 027	33 769	26.68
05. Bergama	92 806	34 716	58 090	95 185	56 608	38 577	5.06
06. Çeşme	13 888	8 200	5 688	16 330	10 332	5 998	32.40
07. Dikili	19 255	7 637	11 618	20 422	8 343	12 079	11.77
08. Foça	15 387	6 576	8 811	18 971	8 723	10 248	41.88
09. Karaburun	7 420	1 456	5 964	7 647	2 007	5 640	6.03
10. Kemalpaşa	43 489	10 184	33 305	48 078	12 451	35 627	20.06
11. Kınık	29 788	12 034	17 754	35 739	16 012	19 727	36.43
12. Kiraz	36 265	5 561	30 704	40 716	8 310	32 406	23.15
13. Menemen	57 289	21 832	35 457	62 824	24 924	37 900	18.45
14. Ödemiş	128 671	40 736	87 935	135 439	47 184	88 255	10.25
15. Seferihisar	12 385	6 405	5 980	14 663	8 155	6 508	33.77
16. Selçuk	19 694	12 775	6 919	23 870	16 214	7 656	38.46
17. Tire	70 270	32 291	37 979	74 054	34 993	39 061	10.49
18. Torbalı	56 261	15 422	40 839	63 896	18 494	45 402	25.45
19. Urla	25 690	20 176	5 514	27 086	21 694	5 392	10.58
Toplam — Total	1 976 763	1 485 630	491 133	2 316 843	1 819 289	497 554	31.75
36. KARS							
00. Merkez	102 286	58 799	43 487	113 829	70 420	43 409	21.38
01. Aralık	16 282	3 762	12 520	17 927	4 027	13 900	19.25
02. Ardahan	62 600	14 912	47 688	61 273	17 067	44 206	-4.29
03. Arpaçay	58 982	3 151	55 831	58 777	4 527	54 250	-0.70
04. Çıldır	34 987	2 391	32 596	32 787	2 350	30 437	-12.99
05. Digor	27 104	2 242	24 862	31 038	3 288	27 750	27.11
06. Göle	58 168	8 041	50 127	54 571	8 258	46 313	-12.77
07. Hanak	35 566	2 290	33 276	34 360	2 727	31 633	-6.90
08. Iğdır	77 887	24 352	53 535	91 509	32 229	59 280	32.24
09. Kağızman	46 612	13 236	33 376	50 531	15 075	35 456	16.15
10. Posof	23 389	2 127	21 262	22 572	2 529	20 043	-7.11
11. Sarıkamış	66 480	22 799	43 681	67 119	24 567	42 552	1.91
12. Selim	33 511	3 969	29 542	34 558	4 380	30 178	6.15
13. Susuz	23 087	3 137	19 950	23 557	3 345	20 212	4.03
14. Tuzluca	33 297	6 911	26 386	34 326	8 105	26 221	6.09
Toplam — Total	700 238	172 119	528 119	728 734	202 894	525 840	7.98

Not: 1980 Genel Nüfus Sayımının kesin sonuçları, 1985 Genel Nüfus Sayımı günündeki İdari Bölünüşe göre yeniden düzenlenmiştir.
Note: The final results of the 1980 General Census of Population, have been readjusted according to the administrative division on the census day of 1985

7 — İl ve ilçelere göre nüfus ve yıllık nüfus artış oranı
Population by provinces and districts and annual increase rate

İl ve ilçeler Provinces and districts	1980 Genel Nüfus Sayımı kesin sonuçları 1980 General Population Census, final results			1985 Genel Nüfus Sayımı geçici sonuçları 1985 General Population Census, preliminary results			Yıllık nüfus artış oranı Annual increase rate %
	Toplam Total	İl ve İlçe merkezleri nüfusu Population of province and district centers	Bucak ve köyler nüfusu Population of subdistricts and villages	Toplam Total	İl ve İlçe merkezleri nüfusu Population of province and district centers	Bucak ve köyler nüfusu Population of subdistricts and villages	
37. KASTAMONU							
00. Merkez	88 321	35 464	52 857	97 907	47 380	50 527	20.61
01. Abana	3 821	2 013	1 808	4 179	2 764	1 415	17.91
02. Araç	38 626	4 244	34 382	36 012	4 435	31 577	-14.01
03. Azdavay	31 734	2 428	29 306	27 693	3 618	24 075	-27.24
04. Bozkurt	14 686	3 025	11 661	14 552	4 239	10 313	-1.83
05. Cide	46 628	4 593	42 035	44 632	6 717	37 915	-8.75
06. Çatalzeytin	16 238	2 167	14 071	15 285	3 160	12 125	-12.10
07. Daday	17 396	2 663	14 733	16 315	3 263	13 052	-12.83
08. Devrekani	23 506	4 868	18 638	25 389	6 188	19 201	15.41
09. İnebolu	42 328	7 163	35 165	42 480	7 715	34 765	0.72
10. Küre	21 018	3 377	17 641	20 646	4 054	16 592	-3.57
11. Taşköprü	56 898	8 559	48 339	58 795	11 899	46 896	6.56
12. Tosya	49 160	19 116	30 044	49 523	20 510	29 013	1.47
Toplam — Total	450 360	99 680	350 680	453 408	125 942	327 466	1.35
38. KAYSERİ							
00. Merkez	421 123	307 280	113 843	487 322	378 458	108 864	29.20
01. Bünyan	49 031	12 930	36 101	49 439	13 250	36 189	1.66
02. Delveli	66 048	22 491	43 557	70 143	26 155	43 988	12.03
03. Felahiye	20 959	4 948	16 011	25 445	6 480	18 965	38.79
04. İncesu	21 125	6 932	14 193	22 496	7 726	14 770	12.58
05. Pınarbaşı	50 696	10 503	40 193	57 365	13 677	43 688	24.72
06. Sarıoğlan	25 286	3 504	21 782	26 555	4 060	22 495	9.79
07. Sarız	22 484	3 704	18 780	23 168	5 065	18 103	5.99
08. Tomarza	40 964	8 837	32 127	41 975	10 097	31 878	4.88
09. Yahyalı	37 578	15 763	21 815	41 340	17 994	23 346	19.08
10. Yeşilhisar	23 089	10 512	12 577	25 639	13 895	11 744	20.95
Toplam — Total	778 383	407 404	370 979	870 887	496 857	374 030	22.46
39. KIRKLARELİ							
00. Merkez	71 129	36 296	34 833	75 542	41 204	34 338	12.04
01. Babaeski	51 600	18 145	33 455	53 509	20 273	33 236	7.27
02. Demirköy	11 857	4 345	7 512	12 512	4 737	7 775	10.75
03. Kofçaz	6 055	1 082	4 973	5 725	1 284	4 441	-11.21
04. Lüleburgaz	74 129	35 689	38 440	81 941	43 426	38 515	20.04
05. Pehlivanköy	7 688	2 883	4 805	7 414	3 004	4 410	-7.26
06. Pınarhisar	25 752	10 679	15 073	25 979	11 038	14 941	1.76
07. Vize	35 198	9 730	25 468	34 649	10 122	24 527	-3.14
Toplam — Total	283 408	118 849	164 559	297 271	135 088	162 183	9.55
40. KIRŞEHİR							
00. Merkez	96 937	49 913	47 024	112 198	65 861	46 337	29.24
01. Çiçekdağı	41 673	4 851	36 822	42 841	6 133	36 708	5.53
02. Kaman	77 370	19 996	57 374	81 585	24 000	57 585	10.61
03. Mucur	24 517	9 205	15 312	24 886	10 537	14 349	2.99
Toplam — Total	240 497	83 965	156 532	261 510	106 531	154 979	16.75
41. KOCAELİ							
00. Merkez (İzmit)	318 576	194 641	123 935	398 123	236 144	161 979	44.58
01. Gebze	115 450	58 318	57 132	165 717	93 238	72 479	72.29
02. Gölcük	72 988	45 950	27 038	91 116	55 732	35 384	44.37
03. Kandıra	48 250	8 161	40 089	49 508	9 040	40 468	5.15
04. Karamürsel	41 336	15 174	26 162	48 942	20 606	28 336	33.78
Toplam — Total	596 600	322 244	274 356	753 406	414 760	338 646	46.67

Not: 1980 Genel Nüfus Sayımının kesin sonuçları, 1985 Genel Nüfus Sayımı günündeki İdari Bölünüşe göre yeniden düzenlenmiştir.
Note: The final results of the 1980 General Census of Population, have been readjusted according to the administrative division on the census day of 1985.

7 — İl ve ilçelere göre nüfus ve yıllık nüfus artış oranı
Population by provinces and districts and annual increase rate

İl ve ilçeler Provinces and districts	1980 Genel Nüfus Sayımı kesin sonuçları 1980 General Population Census, final results			1985 Genel Nüfus Sayımı geçici sonuçları 1985 General Population Census, preliminary results			Yıllık nüfus artış oranı Annual increase rate %
	Toplam Total	İl ve İlçe merkezleri nüfusu Population of province and district centers	Bucak ve köyler nüfusu Population of subdistricts and villages	Toplam Total	İl ve İlçe merkezleri nüfusu Population of province and district centers	Bucak ve köyler nüfusu Population of subdistricts and villages	
42. KONYA							
00. Merkez	430 149	350 426	79 723	520 205	438 859	81 346	38.02
01. Akşehir	91 160	40 312	50 848	96 253	45 190	51 063	10.87
02. Beyşehir	108 584	15 845	92 739	117 838	21 029	96 809	16.36
03. Bozkır	59 241	4 753	54 488	62 746	7 834	54 912	11.50
04. Cihanbeyli	70 758	10 669	60 089	77 790	12 022	65 768	18.95
05. Çumra	74 243	20 919	53 324	85 909	24 131	61 778	29.19
06. Doğanhisar	29 663	7 722	21 941	31 912	10 014	21 898	14.62
07. Ereğli	118 919	56 931	61 988	133 119	71 171	61 948	22.56
08. Ermenek	57 654	12 202	45 452	64 820	16 138	48 682	23.43
09. Hadım	56 767	11 079	45 688	72 330	14 060	58 270	48.46
10. Ilgın	59 239	16 762	42 477	72 384	24 847	47 537	40.08
11. Kadınhanı	39 483	13 382	26 101	44 896	16 800	28 096	25.70
12. Karaman	113 408	51 208	62 200	130 174	66 586	63 588	27.58
13. Karapınar	55 428	23 825	31 603	61 290	26 266	35 024	20.11
14. Kulu	48 097	12 093	36 004	55 565	17 140	38 425	28.87
15. Sarayönü	29 177	8 627	20 550	32 162	10 193	21 969	19.48
16. Seydişehir	69 919	30 065	39 854	76 583	37 204	39 379	18.21
17. Yunak	50 657	7 163	43 494	55 659	11 179	44 480	18.83
Toplam — Total	1 562 546	693 983	868 563	1 791 635	870 663	920 972	27.36
43. KÜTAHYA							
00. Merkez	162 434	99 436	62 998	181 538	120 354	61 184	22.24
01. Altıntaş	29 611	3 306	26 305	34 875	6 069	28 806	32.72
02. Domaniç	20 278	2 847	17 431	21 189	3 367	17 822	8.79
03. Emet	56 652	8 218	48 434	59 544	11 708	47 836	9.96
04. Gediz	68 243	13 654	54 589	74 023	17 358	56 665	16.26
05. Simav	80 101	10 723	69 378	82 969	13 261	69 708	7.04
06. Tavşanlı	79 770	23 847	55 923	90 799	30 542	60 257	25.90
Toplam — Total	497 089	162 031	335 058	544 937	202 659	342 278	18.38
44. MALATYA							
00. Merkez	287 381	203 893	83 488	342 299	251 257	91 042	34.98
01. Akçadağ	57 463	9 548	47 915	59 905	12 682	47 223	8.32
02. Arapgir	22 634	8 630	14 004	21 017	8 407	12 610	-14.82
03. Arguvan	19 282	2 144	17 138	18 492	2 094	16 398	-8.37
04. Darende	55 263	8 941	46 322	58 941	8 707	50 234	12.89
05. Doğanşehir	48 556	10 172	38 384	57 945	14 666	43 279	35.36
06. Hekimhanı	43 653	11 355	32 298	51 002	15 517	35 485	31.12
07. Pötürge	49 756	4 550	45 206	47 864	4 232	43 632	-7.75
08. Yeşilyurt	23 008	7 146	15 862	30 404	7 771	22 633	55.75
Toplam — Total	606 996	266 379	340 617	687 869	325 333	362 536	25.02
45. MANİSA							
00. Merkez	158 982	105 123	53 859	183 524	126 319	57 205	28.71
01. Akhisar	146 444	61 492	84 952	159 348	68 404	90 944	16.89
02. Alaşehir	74 943	25 611	49 332	82 759	29 342	53 417	19.84
03. Demirci	53 187	14 538	38 649	58 233	16 200	42 033	18.13
04. Gördes	45 526	8 402	37 124	49 582	9 503	40 079	17.07
05. Kırkağaç	40 512	18 406	22 106	43 610	20 415	23 195	14.74
06. Kula	41 546	12 780	28 766	45 312	14 855	30 457	17.35
07. Salihli	111 288	51 826	59 462	126 950	64 017	62 933	26.33
08. Sarıgöl	30 530	7 939	22 591	32 882	9 427	23 455	14.84
09. Saruhanlı	64 427	10 356	54 071	70 163	11 868	58 295	17.06
10. Selendi	24 019	4 965	19 054	25 576	6 159	19 417	12.56
11. Soma	53 739	30 420	23 319	63 784	38 970	24 814	34.27
12. Turgutlu	96 798	55 396	41 402	108 322	65 293	43 029	22.50
Toplam — Total	941 941	407 254	534 687	1 050 045	480 772	569 273	21.73

Not: 1980 Genel Nüfus Sayımının kesin sonuçları, 1985 Genel Nüfus Sayımı günündeki İdari Bölünüşe göre yeniden düzenlenmiştir.
Note: The final results of the 1980 General Census of Population, have been readjusted according to the administrative division on the census day of 1985

7 — İl ve ilçelere göre nüfus ve yıllık nüfus artış oranı
Population by provinces and districts and annual increase rate

İl ve ilçeler Provinces and districts	1980 Genel Nüfus Sayımı kesin sonuçları 1980 General Population Census, final results			1985 Genel Nüfus Sayımı geçici sonuçları 1985 General Population Census, preliminary results			Yıllık nüfus artış oranı Annual increase rate %
	Toplam Total	İl ve İlçe merkezleri nüfusu Population of province and district centers	Bucak ve köyler nüfusu Population of subdistricts and villages	Toplam Total	İl ve İlçe merkezleri nüfusu Population of province and district centers	Bucak ve köyler nüfusu Population of subdistricts and villages	
46. KAHRAMANMARAŞ							
00. Merkez	293 716	178 557	115 159	339 000	212 206	126 794	28.68
01. Afşin	84 199	20 084	64 115	106 177	30 369	75 808	46.38
02. Andırın	43 254	5 932	37 322	43 359	6 121	37 238	0.48
03. Elbistan	124 842	35 437	89 405	150 745	50 250	100 495	37.71
04. Göksun	54 059	12 864	41 195	61 449	18 557	42 892	25.63
05. Pazarcık	89 757	20 015	69 742	103 101	24 351	78 750	27.72
06. Türkoğlu.....	48 205	8 493	39 712	52 169	12 162	40 007	15.81
Toplam — Total	738 032	281 382	456 650	856 000	354 016	501 984	29.66
47. MARDİN							
00. Merkez	78 020	39 137	38 883	90 402	44 713	45 689	29.46
01. Cizre	32 633	20 003	12 630	47 669	32 317	15 352	75.79
02. Derik	42 887	15 288	27 599	47 673	15 623	32 050	21.16
03. Gercüş.....	42 080	4 680	37 400	43 020	5 847	37 173	4.42
04. İdil	36 274	6 202	30 072	41 770	10 570	31 200	28.22
05. Kızıltepe	73 972	30 445	43 527	105 876	56 625	49 251	71.72
06. Mazıdağı	26 900	7 938	18 962	30 897	10 006	20 891	27.71
07. Midyat	84 625	19 951	64 674	92 481	24 623	67 858	17.75
08. Nusaybin	63 561	30 982	32 579	90 675	52 076	38 599	71.06
09. Ömerli	19 004	4 548	14 456	23 039	8 409	14 630	38.51
10. Savur	36 372	6 100	30 272	40 749	8 004	32 745	22.73
11. Silopi	28 639	6 811	21 828	39 920	15 533	24 387	66.42
Toplam — Total	564 967	192 085	372 882	694 171	284 346	409 825	41.19
48. MUĞLA							
00. Merkez	60 468	27 392	33 076	66 122	31 364	34 758	17.88
01. Bodrum	32 517	9 799	22 718	38 031	13 087	24 944	31.33
02. Dalaman	23 063	6 915	16 148	24 617	13 157	11 460	13.04
03. Datça	7 532	2 465	5 067	8 207	2 778	5 429	17.17
04. Fethiye	101 879	18 834	83 045	114 427	21 300	93 127	23.23
05. Köyceğiz	48 131	5 346	42 785	49 586	6 940	42 646	5.96
06. Marmaris	19 249	7 725	11 524	24 851	9 380	15 471	51.09
07. Milas	81 643	20 487	61 156	89 938	23 538	66 400	19.35
08. Ula	17 550	5 144	12 406	18 182	5 201	12 981	7.08
09. Yatağan	46 113	7 662	38 451	52 272	11 193	41 079	25.07
Toplam — Total	438 145	111 769	326 376	486 233	137 938	348 295	20.83
49. MUŞ							
00. Merkez	146 527	40 989	105 538	167 890	43 930	123 960	27.22
01. Bulancık	63 420	9 140	54 280	69 957	10 870	59 087	19.62
02. Malazgirt	49 711	14 381	35 330	60 264	18 158	42 106	38.50
03. Varto	42 748	7 083	35 665	43 638	8 726	34 912	4.12
Toplam — Total	302 406	71 593	230 813	341 749	81 684	260 065	24.46
50. NEVŞEHİR							
00. Merkez	90 345	40 164	50 181	107 180	50 506	56 674	34.17
01. Avanos	34 614	8 927	25 687	37 057	9 307	27 750	13.64
02. Derinkuyu	18 002	6 591	11 411	19 776	7 393	12 383	18.80
03. Gülşehir	31 593	5 172	26 421	32 499	6 025	26 474	5.65
04. Hacıbektaş	21 922	5 729	16 193	20 480	5 407	15 073	-13.61
05. Kozaklı	26 607	6 826	19 781	27 773	7 554	20 219	8.58
06. Ürgüp	33 850	6 998	26 852	34 596	9 260	25 336	4.36
Toplam — Total	256 933	80 407	176 526	279 361	95 452	183 909	16.74

Not: 1980 Genel Nüfus Sayımının kesin sonuçları, 1985 Genel Nüfus Sayımı günündeki İdari Bölünüşe göre yeniden düzenlenmiştir.
Note: The final results of the 1980 General Census of Population, have been readjusted according to the administrative division on the census day of 1985.

7 — İl ve ilçelere göre nüfus ve yıllık nüfus artış oranı
Population by provinces and districts and annual increase rate

İl ve ilçeler Provinces and districts	1980 Genel Nüfus Sayımı kesin sonuçları 1980 General Population Census, final results			1985 Genel Nüfus Sayımı geçici sonuçları 1985 General Population Census, preliminary results			Yıllık nüfus artış oranı Annual increase rate %
	Toplam Total	İl ve İlçe merkezleri nüfusu Population of province and district centers	Bucak ve köyler nüfusu Population of subdistricts and villages	Toplam Total	İl ve İlçe merkezleri nüfusu Population of province and district centers	Bucak ve köyler nüfusu Population of subdistricts and villages	
51. NİĞDE							
00. Merkez	148 839	40 738	108 101	163 697	48 165	115 532	19.03
01. Aksaray	203 229	62 927	140 302	226 424	77 219	149 205	21.62
02. Bor	69 050	23 104	45 946	71 532	20 943	50 589	7.06
03. Çamardı	20 685	3 477	17 208	20 820	3 335	17 485	1.30
04. Ortaköy	37 707	8 920	28 787	42 612	12 576	30 036	24.46
05. Ulukışla	32 561	6 975	25 586	31 675	6 055	25 620	-5.52
Toplam — Total	512 071	146 141	365 930	556 760	168 293	388 467	16.73
52. ORDU							
00. Merkez	132 950	52 785	80 165	153 935	80 850	73 085	29.31
01. Akkuş	49 157	4 139	45 018	50 896	6 097	44 799	6.95
02. Aybastı	44 999	13 517	31 482	52 420	16 043	36 377	30.53
03. Fatsa	112 499	22 405	90 094	118 033	30 146	87 887	9.60
04. Gököy	58 519	12 158	46 361	67 194	10 909	56 285	27.65
05. Korgan	31 139	11 076	20 063	34 640	12 483	22 157	21.31
06. Kumru	35 435	6 911	28 524	39 547	10 045	29 502	21.96
07. Mesudiye	34 264	4 940	29 324	24 413	3 176	21 237	-67.80
08. Perşembe	48 311	7 263	41 048	40 834	8 707	32 127	-33.63
09. Ulubey	39 822	6 399	33 423	39 400	7 713	31 687	-2.13
10. Ünye	126 440	28 227	98 213	142 421	35 452	106 969	23.80
Toplam — Total	713 535	169 820	543 715	763 733	221 621	542 112	13.60
53. RİZE							
00. Merkez	154 459	43 407	111 052	163 096	50 156	112 940	10.88
01. Ardeşen	31 996	9 582	22 414	36 918	14 030	22 888	28.62
02. Çamlıhemşin	10 858	1 668	9 190	11 024	2 529	8 495	3.03
03. Çayeli	58 014	14 926	43 088	63 025	21 080	41 945	16.57
04. Fındıklı	15 773	5 463	10 310	16 181	6 129	10 052	5.11
05. İkizdere	16 932	2 363	14 569	16 416	2 413	14 003	-6.19
06. Kalkandere.....	25 276	8 591	16 685	25 147	9 005	16 142	-1.02
07. Pazar	47 950	10 206	37 744	46 953	11 091	35 862	-4.20
Toplam — Total	361 258	96 206	265 052	378 760	116 433	262 327	9.46
54. SAKARYA							
00. Merkez (Adapazarı)	258 561	141 978	116 583	323 324	155 041	168 283	44.70
01. Akyazı	69 364	14 795	54 569	72 538	17 700	54 838	8.95
02. Geyve	60 986	9 126	51 860	66 643	11 049	55 594	17.74
03. Hendek	51 768	17 303	34 465	53 727	19 528	34 199	7.43
04. Karasu	66 852	10 157	56 695	69 647	12 141	57 506	8.19
05. Kaynarca	22 247	2 288	19 959	24 075	3 083	20 992	15.79
06. Sapanca	18 969	10 447	8 522	21 046	11 611	9 435	20.78
Toplam — Total	548 747	206 094	342 653	631 000	230 153	400 847	27.93
55. SAMSUN							
00. Merkez	310 870	198 749	112 121	380 761	280 068	100 693	40.56
01. Alaçam	53 426	11 402	42 024	55 375	13 031	42 344	7.17
02. Bafra	152 550	50 213	102 337	159 270	53 320	105 950	8.62
03. Çarşamba	163 738	28 422	135 316	176 672	34 388	142 284	15.21
04. Havza	61 291	15 569	45 722	63 929	17 503	46 426	8.43
05. Kavak	48 265	4 592	43 673	53 116	5 237	47 879	19.15
06. Ladik	29 605	7 143	22 462	29 490	8 010	21 480	-0.78
07. Terme	99 447	15 628	83 819	104 447	18 100	86 347	9.81
08. Vezirköprü	88 921	13 482	75 439	100 056	20 199	79 857	23.60
Toplam — Total	1 008 113	345 200	662 913	1 123 116	449 856	673 260	21.61

Not: 1980 Genel Nüfus Sayımının Kesin sonuçları, 1985 Genel Nüfus Sayımı günündeki İdari Bölünüşe göre yeniden düzenlenmiştir.
Note: The final results of the 1980 General Census of Population, have been readjusted according to the administrative division on the census day of 1985.

7 — İl ve ilçelere göre nüfus ve yıllık nüfus artış oranı
Population by provinces and districts and annual increase rate

İl ve ilçeler Provinces and districts	1980 Genel Nüfus Sayımı kesin sonuçları 1980 General Population Census, final results			1985 Genel Nüfus Sayımı geçici sonuçları 1985 General Population Census, preliminary results			Yıllık nüfus artış oranı Annual increase rate %
	Toplam Total	İl ve İlçe merkezleri nüfusu Population of province and district centers	Bucak ve köyler nüfusu Population of subdistricts and villages	Toplam Total	İl ve İlçe merkezleri nüfusu Population of province and district centers	Bucak ve köyler nüfusu Population of subdistricts and villages	
56. SİRT							
00. Merkez	61 955	42 291	19 664	75 037	53 659	21 378	38.31
01. Batman	102 803	86 172	16 631	132 527	114 210	18 317	50.79
02. Baykan	22 228	4 465	17 763	28 874	8 000	20 874	52.32
03. Beşiri	21 919	3 443	18 476	26 110	4 715	21 395	34.99
04. Eruh	41 743	3 852	37 891	43 595	5 046	38 549	8.68
05. Kozluk	41 731	10 157	31 574	53 344	17 352	35 992	49.10
06. Kurtalan	44 193	10 442	33 751	48 179	12 889	35 290	17.27
07. Pervari	26 045	4 800	21 245	29 522	5 702	23 820	25.06
08. Sason	25 436	4 163	21 273	29 418	5 896	23 522	29.09
09. Şirnak	34 677	10 997	23 680	39 071	13 509	25 562	23.86
10. Şirvan	22 753	3 022	19 731	26 381	4 875	21 506	29.59
Toplam — Total	445 483	183 804	261 679	532 058	245 853	286 205	35.52
57. SİNOP							
00. Merkez	42 745	18 328	24 417	49 666	25 025	24 641	30.01
01. Ayancık	43 736	8 257	35 479	42 322	9 500	32 822	-6.57
02. Boyabat	60 797	14 397	46 400	62 082	18 476	43 606	4.18
03. Durağan	32 945	4 389	28 556	35 099	5 580	29 519	12.67
04. Erfelek	24 040	3 066	20 974	22 653	4 027	18 626	-11.89
05. Gerze	49 179	6 327	42 852	47 267	7 410	39 857	-7.93
06. Türkeli	23 022	2 679	20 343	24 642	4 688	19 954	13.60
Toplam — Total	276 464	57 443	219 021	283 731	74 706	209 025	5.19
58. SİVAS							
00. Merkez	239 817	172 864	66 953	263 857	197 266	66 591	19.11
01. Divriği.....	41 420	14 679	26 741	38 509	16 311	22 198	-14.57
02. Gemerek	36 625	5 469	31 156	42 326	6 068	36 258	28.93
03. Gürün	35 524	9 492	26 032	35 456	10 011	25 445	-0.38
04. Hafik	44 481	8 615	35 866	43 920	11 018	32 902	-2.54
05. İmranlı	29 657	6 421	23 236	27 571	6 826	20 745	-14.59
06. Kangal	54 498	6 577	47 921	54 228	10 120	44 108	-0.99
07. Koyulhisar	26 670	3 486	23 184	24 735	5 091	19 644	-15.06
08. Suşehri	57 815	11 548	46 267	63 783	16 682	47 101	19.65
09. Şarkışla	64 298	12 682	51 616	67 481	16 225	51 256	9.66
10. Yıldızeli	72 975	11 115	61 860	72 951	13 110	59 841	-0.07
11. Zara.....	45 830	10 267	35 563	44 142	13 410	30 732	-7.51
Toplam — Total	749 610	273 215	476 395	778 959	322 138	456 821	7.68
59. TEKİRDAĞ							
00. Merkez	85 257	52 093	33 164	98 514	63 090	35 424	28.91
01. Çerkezköy	23 970	12 908	11 062	31 134	17 883	13 251	52.30
02. Çorlu	77 921	47 086	30 835	87 046	57 586	29 460	22.15
03. Hayrabolu	45 045	13 938	31 107	45 987	16 192	29 795	4.14
04. Malkara	58 829	15 425	43 404	62 947	18 780	44 167	13.53
05. Muratlı	19 245	8 819	10 426	19 858	10 050	9 808	6.27
06. Saray	27 206	10 101	17 105	29 366	11 802	17 564	15.28
07. Şarköy.....	23 269	6 900	16 369	24 980	8 395	16 585	14.19
Toplam — Total	360 742	167 270	193 472	399 832	203 778	196 054	20.58

Not: 1980 Genel Nüfus Sayımının kesin sonuçları, 1985 Genel Nüfus Sayımı günündeki İdari Bölünüşe göre yeniden düzenlenmiştir.
Note: The final results of the 1980 General Census of Population, have been readjusted according to the administrative division on the census day of 1985.

7 — İl ve ilçelere göre nüfus ve yıllık nüfus artış oranı
Population by provinces and districts and annual increase rate

İl ve ilçeler Provinces and districts	1980 Genel Nüfus Sayımı kesin sonuçları 1980 General Population Census, final results			1985 Sayımı Genel Nüfus geçici sonuçları 1985 General Population Census, preliminary results			Yıllık nüfus artış oranı Annual increase rate %
	Toplam Total	İl ve İlçe merkezleri nüfusu Population of province and district centers	Bucak ve köyler nüfusu Population of subdistricts and villages	Toplam Total	İl ve İlçe merkezleri nüfusu Population of province and district centers	Bucak ve köyler nüfusu Population of subdistricts and villages	
60. TOKAT							
00. Merkez	127 801	60 855	66 946	139 872	72 884	66 988	18.05
01. Almus	29 167	3 749	25 418	28 856	4 500	24 356	-2.14
02. Artova	37 968	3 588	34 380	40 807	4 190	36 617	14.42
03. Erbaa	91 263	25 243	66 020	96 328	28 770	67 558	10.80
04. Niksar	82 224	23 655	58 569	87 071	28 327	58 744	11.46
05. Reşadiye	60 495	5 640	54 855	67 484	11 162	56 322	21.87
06. Turhal	105 562	46 864	58 698	127 743	67 395	60 348	38.14
07. Zile	90 288	30 637	59 651	103 444	41 276	62 168	27.21
Toplam — Total	624 768	200 231	424 537	691 605	258 504	433 101	20.33
61. TRABZON							
00. Merkez	175 295	108 403	66 892	225 499	155 960	69 539	50.37
01. Akçaabat	102 876	13 384	89 492	111 140	17 552	93 588	15.45
02. Araklı	57 227	8 250	48 977	61 086	13 564	47 522	13.05
03. Arsin	35 043	6 892	28 151	34 027	6 514	27 513	-5.88
04. Çaykara	34 697	1 085	33 612	34 869	2 733	32 136	0.99
05. Maçka	41 208	3 989	37 219	39 373	6 347	33 026	-9.11
06. Of	81 038	4 307	76 731	91 557	15 058	76 499	24.41
07. Sürmene	49 131	10 075	39 056	54 088	13 152	40 936	19.22
08. Tonya	24 905	11 059	13 846	28 691	14 083	14 608	28.30
09. Vakfıkebir	100 046	13 681	86 365	106 648	18 780	87 868	12.78
10. Yomra	29 579	5 455	24 124	30 506	7 244	23 262	6.17
Toplam — Total	731 045	186 580	544 465	817 484	270 987	546 497	22.35
62. TUNCELİ							
00. Merkez	32 209	12 859	19 350	36 214	19 034	17 180	23.44
01. Çemişkezek	14 423	3 445	10 978	13 740	3 257	10 483	-9.70
02. Hozat	15 978	5 304	10 674	13 000	4 001	8 999	-41.25
03. Mazgirt	26 521	2 284	24 237	25 178	3 412	21 766	-10.39
04. Nazimiye	10 947	1 717	9 230	9 976	2 524	7 452	-18.58
05. Ovacık	19 871	2 793	17 078	18 732	3 274	15 458	-11.81
06. Pertek	21 562	4 394	17 168	21 414	5 035	16 379	-1.38
07. Pülümür	16 463	3 388	13 075	13 994	3 900	10 094	-32.50
Toplam — Ttal	157 974	36 184	121 790	152 248	44 437	107 811	-7.38
63. ŞANLIURFA							
00. Merkez	206 508	149 131	57 377	283 087	206 385	76 702	63.08
01. Akçakale	38 460	11 184	27 276	63 636	20 223	43 413	100.71
02. Birecik	41 048	20 081	20 967	56 148	28 370	27 778	62.65
03. Bozova	36 390	5 597	30 793	51 905	10 759	41 146	71.02
04. Ceylanpınar	28 972	21 679	7 293	54 326	40 430	13 896	125.73
05. Halfeti	25 852	3 258	22 594	30 665	2 332	28 333	34.15
06. Hilvan	21 564	5 635	15 929	31 503	10 286	21 217	75.81
07. Siverek	82 022	29 464	52 558	137 203	71 593	65 610	102.89
08. Suruç	50 664	18 892	31 772	74 780	31 438	43 342	77.87
09. Viranşehir	71 256	40 820	30 436	101 533	64 299	37 234	70.82
Toplam — Total	602 736	305 741	296 995	884 786	486 115	398 671	76.77
64. UŞAK							
00. Merkez	110 255	71 469	38 786	128 136	88 124	40 012	30.06
01. Banaz	40 369	8 356	32 013	43 141	11 377	31 764	13.28
02. Eşme	38 756	8 844	29 912	41 233	10 055	31 178	12.39
03. Karahallı	18 059	5 801	12 258	18 801	5 902	12 899	8.05
04. Sivashlı	19 789	4 631	15 158	23 090	7 218	15 872	30.85
05. Ulubey	19 996	4 373	15 623	19 515	4 854	14 661	-4.87
Toplam — Total	247 224	103 474	143 750	273 916	127 530	146 386	20.51

Not: 1980 Genel Nüfus Sayımının kesin sonuçları, 1985 Genel Nüfus Sayımı günündeki İdari Bölünüşe göre yeniden düzenlenmiştir.
Note: The final results of the 1980 General Census of Population, have been readjusted according to the administrative division on the census day of 1985.

7 — İl ve ilçelere göre nüfus ve yıllık nüfus artış oranı
Population by provinces and districts and annual increase rate

İl ve ilçeler Provinces and districts	1980 Genel Nüfus Sayımı kesin sonuçları 1980 General Population Census, final results			1985 Genel Nüfus Sayımı geçici sonuçları 1985 General Population Census, preliminary results			Yıllık nüfus artış oranı Annual increase rate %
	Toplam Total	İl ve İlçe merkezleri nüfusu Population of province and district centers	Bucak ve köyler nüfusu Population of subdistricts and villages	Toplam Total	İl ve İlçe merkezleri nüfusu Population of province and district centers	Bucak ve köyler nüfusu Population of subdistricts and villages	
65. VAN							
00. Merkez	143 865	92 801	51 064	181 215	121 306	59 909	46.16
01. Başkale	40 948	9 770	31 178	47 918	12 538	35 380	31.44
02. Çatak	22 225	2 442	19 783	24 821	2 932	21 889	22.09
03. Erciş	73 343	27 582	45 761	96 594	42 881	53 713	55.07
04. Gevaş	40 152	7 410	32 742	46 454	9 470	36 984	29.16
05. Gürpınar	38 289	3 228	35 061	42 126	3 533	38 593	19.10
06. Muradiye	61 253	10 321	50 932	75 946	15 552	60 394	43.00
07. Özalp	48 571	3 660	44 911	58 727	4 250	54 477	37.97
Toplam — Total	468 646	157 214	311 432	573 801	212 462	361 339	40.49
66. YOZGAT							
00. Merkez	86 932	36 349	50 583	91 694	43 429	48 265	10.67
01. Akdağmadeni.....	64 076	10 192	53 884	67 411	11 177	56 234	10.15
02. Boğazlıyan	55 807	10 827	44 980	63 034	13 155	49 879	24.35
03. Çayıralan	33 877	6 575	27 302	35 488	6 442	29 046	9.29
04. Çekerek	64 669	5 517	59 152	77 791	8 158	69 633	36.95
05. Sarıkaya	41 285	7 377	33 908	45 309	10 016	35 293	18.60
06. Sorgun	80 199	19 292	60 907	87 527	25 792	61 735	17.49
07. Şefaati	22 609	7 670	24 939	35 218	11 140	24 078	15.39
08. Yerköy	44 979	21 026	23 953	51 127	27 826	23 301	25.62
Toplam — Total	504 433	124 825	379 608	554 599	157 135	397 464	18.96
67. ZONGULDAK							
00. Merkez	231 580	109 044	122 536	251 051	119 125	131 926	16.15
01. Bartın	128 132	20 786	107 346	147 780	25 015	122 765	28.53
02. Çaycuma.....	89 670	9 688	79 982	100 164	11 568	88 596	22.13
03. Devrek	94 789	12 265	82 524	103 492	16 789	86 703	17.57
04. Eflani	21 843	3 183	18 660	20 153	3 055	17 098	-16.11
05. Ereğli	162 362	50 105	112 257	179 292	54 396	124 896	19.84
06. Karabük	131 349	84 137	47 212	144 617	95 500	49 117	19.25
07. Kurucasıle	10 912	1 653	9 259	11 527	1 751	9 776	10.97
08. Safranbolu	39 464	19 440	20 024	41 988	22 323	19 665	12.40
09. Ulus.....	44 997	2 542	42 455	45 117	3 007	42 110	0.53
Toplam — Total	955 098	312 843	642 255	1 045 181	352 529	692 652	18.03

Not: 1980 Genel Nüfus Sayımının kesin sonuçları, 1985 Genel Nüfus Sayımı günündeki İdari Bölünüşe göre yeniden düzenlenmiştir.
Note: The final results of the 1980 General Census of Population, have been readjusted according to the administrative division on the census day of 1985.

